



**AREALANVENDELSE OG HØSTUDBYTTE  
BODENNUTZUNG UND ERZEUGUNG  
LAND USE AND PRODUCTION**

**1975—1977**

**UTILISATION DES TERRES ET PRODUCTION  
UTILIZZAZIONE DELLE TERRE E PRODUZIONE  
BODEMGEBRUIK EN PRODUKTIE**

**1978**



**DE EUROPÆISKE FÆLLESSKABERS STATISTISKE KONTOR**  
**STATISTISCHES AMT DER EUROPÄISCHEN GEMEINSCHAFTEN**  
**STATISTICAL OFFICE OF THE EUROPEAN COMMUNITIES**  
**OFFICE STATISTIQUE DES COMMUNAUTÉS EUROPÉENNES**  
**ISTITUTO STATISTICO DELLE COMUNITÀ EUROPEE**  
**BUREAU VOOR DE STATISTIEK DER EUROPESE GEMEENSCHAPPEN**

Luxembourg-Kirchberg, Boîte postale 1907 – Tél. 4 30 11, Téléx: Comeur Lu 3423  
1049 Bruxelles, Bâtiment Berlaymont, Rue de la Loi 200 (Bureau de liaison) – Tél. 7 35 80 40

Denne publikation kan fås gennem de salgssteder, som er nævnt på omslagets tredje side i dette hæfte.

Diese Veröffentlichung ist bei den auf der dritten Umschlagseite aufgeführten Vertriebsbüros erhältlich.

This publication is obtainable from the sales offices mentioned on the inside back cover.

Pour obtenir cette publication, prière de s'adresser aux bureaux de vente dont les adresses sont indiquées à la troisième page de la couverture.

Per ottenere questa pubblicazione, si prega di rivolgersi agli uffici di vendita i cui indirizzi sono indicati nella 3ª pagina della copertina.

Deze publikatie is verkrijgbaar bij de verkoopkantoren waarvan de adressen op blz. 3 van het omslag vermeld zijn.

**AREALANVENDELSE OG HØSTUDBYTTE  
BODENNUTZUNG UND ERZEUGUNG  
LAND USE AND PRODUCTION**

**1975—1977**

**UTILISATION DES TERRES ET PRODUCTION  
UTILIZZAZIONE DELLE TERRE E PRODUZIONE  
BODEMGEBRUIK EN PRODUKTIE**

Manuskript afsluttet i februar 1979  
Manuskript abgeschlossen im Februar 1979  
Manuscript completed in February 1979  
Manuscrit terminé en février 1979  
Manoscritto terminato in febbraio 1979  
Manuscript in februari 1979 afgesloten



Bibliografiske data er at finde bagest i denne publikation  
Bibliographische Daten befinden sich am Ende der Veröffentlichung  
A bibliographical slip can be found at the end of this volume  
Une fiche bibliographique figure à la fin de l'ouvrage  
Una scheda bibliografica figura alla fine del volume  
Bibliografische data bevinden zich aan het einde van deze publikatie

Indholdsgengivelse kun tilladt med angivelse af kilde  
Inhaltswiedergabe nur mit Quellennachweis gestattet  
Reproduction of the contents of this publication is subject to acknowledgment of the source  
La reproduction des données est subordonnée à l'indication de la source  
La riproduzione del contenuto è subordinata alla citazione della fonte  
Het overnemen van gegevens is toegestaan mits met duidelijke bronvermelding

*Printed in the FR of Germany 1979*

ISBN 92-825-0926-5

Kat./cat.: CA-25-78-485-6A-C

## Indholdsfortegnelse

	Side Seite
Tegn og forkortelser Nomenklatur på seks sprog	7 10
<b>Del I: Arealanvendelse</b>	
A. Indledende bemærkninger	16/19
B. Figurer	34/35
C. Sammenfatning (EUR 9) (1958, 1965, 1975-1977)	
C.1.1 Det samlede areals opdeling	36
C.1.2 Procentvis opdeling	36
C.1.3 Udviklingen i hovedgrupperne for areal- anvendelse (1958 = 100)	37
C.2 Udviklingen i arealanvendelsen til nogle udvalgte kulturer (1958 = 100)	38
C.3 Hovedafgrødernes dyrkningsgrupper i de enkelte lande	
C.3.1 1955	40
C.3.2 1958	40
C.3.3 1962	40
C.3.4 1965	40
C.3.5 1975	42
C.3.6 1976	42
C.3.7 1977	42
C.3.8 1978	42
D. Detaljerede resultater (1958, 1965, 1975-1977)	
Samlet areal; vand, arealer der ikke anvendes til land- eller skovbrug	44
Skovbevokset areal, udnyttede landbrugsarealer	44
Dyrkede arealer	45
Korn	45
Bælgsæd til modning	48
Rodfrugter	49
Industriplanter	50
Grønsager, blomster og prydanter	52
Græs og grønfoder i omdriften	52
Andre dyrkede arealer	54
Varige græsarealer	54
Varige kulturer	55
Køkkenhaver	56
Fodnoter (Del I)	57
<b>Del II: Høstudbytte</b>	
A. Indledende bemærkninger	60/62
B. Figurer	72/73
C. Sammenfatning (EUR 9) (1969-1977)	
C.1 Høstarealer i 1000 ha	74
C.2 Høstudbytte pr. ha	76
C.3 Høstudbytte i 1000 t	78
D. Hovedafgrøder efter lande	
D.1 Korn	82
D.2 Ris og bælgsæd til modning	86
D.3 Rodfrugter	88
D.4 Olieplanter	90
D.5 Andre industriplanter	92
D.6 Grønfoder (1970-1977)	95
E. Sekundærafgrøder (1975-1977)	118
Fodnoter (Del II)	119

## Inhaltsverzeichnis

Zeichen und Abkürzungen Nomenklatur in sechs Sprachen	
<b>Teil I: Bodennutzung</b>	
A. Vorbemerkungen	
B. Graphiken	
C. Zusammenfassung (EUR 9) (1958, 1965, 1975-1977)	
C.1.1 Aufteilung der Gesamtfläche	
C.1.2 Prozentuale Aufteilung	
C.1.3 Entwicklung der Hauptgruppen der Boden- nutzung (1958 = 100)	
C.2 Entwicklung der Flächen ausgewählter Kulturen (1958 = 100)	
C.3 Anbaugruppen des Hauptanbaus nach Ländern	
C.3.1 1955	
C.3.2 1958	
C.3.3 1962	
C.3.4 1965	
C.3.5 1975	
C.3.6 1976	
C.3.7 1977	
C.3.8 1978	
D. Einzelergebnisse (1958, 1965, 1975-1977)	
Gesamtfläche; Gewässer, nicht von Land- oder Forstwirt- schaft genutzte Fläche	
Forstfläche, landwirtschaftlich genutzte Fläche;	
Ackerland	
Getreide	
Hülsenfrüchte	
Hackfrüchte	
Handelsgewächse	
Gemüse, Blumen, Zierpflanzen	
Feldrauhfutterbau	
Übrige Ackerflächen	
Dauergrünland	
Dauerkulturen	
Hausgärten	
Fußnoten (Teil I)	
<b>Teil II: Erzeugung</b>	
A. Vorbemerkungen	
B. Graphiken	
C. Zusammenfassung (EUR 9) (1969-1977)	
C.1 Ernteflächen in 1000 ha	
C.2 Erträge in 100 kg/ha	
C.3 Ernten in 1000 t	
D. Hauptanbau nach Ländern	
D.1 Getreide	
D.2 Reis und Hülsenfrüchte	
D.3 Hackfrüchte	
D.4 Ölsaaten	
D.5 Sonstige Handelsgewächse	
D.6 Grünfutter (1970-1977)	
E. Nebenanbau (1975-1977)	
Fußnoten (Teil II)	

## Table of contents

## Table des matières

	Page
Symbols and abbreviations	8
Nomenclature in six languages	10
 <b>Part I: Land use</b>	
A. Preface	22/25
B. Graphs	34/35
C. Summary (EUR 9) (1958, 1965, 1975–1977)	
C.1.1 Subdivision of the total area	36
C.1.2 Subdivision in percentage	36
C.1.3 Changes in main categories of land use (1958 = 100)	37
C.2 Changes in the area of certain crops (1958 = 100)	38
C.3 Principal categories of crops by country	
C.3.1 1955	40
C.3.2 1958	40
C.3.3 1962	40
C.3.4 1965	40
C.3.5 1975	42
C.3.6 1976	42
C.3.7 1977	42
C.3.8 1978	42
D. Detailed results (1958, 1965, 1975–1977)	
Total area; water, area unused by agriculture or forestry	44
Wooded area; agricultural used area	44
Arable land	45
Cereals	45
Dried pulses	48
Root crops	49
Industrial crops	50
Vegetables, flowers and ornamental plants	52
Green fodder from arable land	52
Other arable land	54
Permanent grass land	54
Land under permanent crops	55
Kitchen gardens	56
Footnotes (Part I)	57/58
 <b>Part II: Production</b>	
A. Preface	64/66
B. Graphs	72/73
C. Summary (EUR 9) (1969–1977)	
C.1 Harvested areas in 1000 ha	74
C.2 Yields per ha	76
C.3 Production in 1000 tonnes	78
D. Main crops by country	
D.1 Cereals	82
D.2 Rice and dried pulses	86
D.3 Root crops	88
D.4 Oilseeds	90
D.5 Other industrial crops	92
D.6 Green fodder (1970–1977)	95
E. Secondary crops (1975–1977)	118
Footnotes (Part II)	119

Signes et abréviations	
Nomenclature en six langues	
 <b>Partie I: Utilisation des terres</b>	
A. Remarques préliminaires	
B. Graphiques	
C. Récapitulation (EUR 9) (1958, 1965, 1975–1977)	
C.1.1 Répartition de la superficie totale	
C.1.2 Répartition en pourcentages	
C.1.3 Évolution des principales catégories d'utilisation des terres (1958 = 100)	
C.2 Évolution des superficies pour quelques cultures (1958 = 100)	
C.3 Catégories de cultures principales par pays	
C.3.1 1955	
C.3.2 1958	
C.3.3 1962	
C.3.4 1965	
C.3.5 1975	
C.3.6 1976	
C.3.7 1977	
C.3.8 1978	
D. Résultats détaillés (1958, 1965, 1975–1977)	
Superficie totale; eaux, superficies non utilisées par l'agriculture ou sylviculture	
Superficie boisée; superficie agricole utilisée	
Terres arables	
Céréales	
Légumes secs	
Plantes sarclées	
Plantes industrielles	
Légumes, fleurs et plantes ornementales	
Fourrages verts des terres arables	
Autres superficies des terres arables	
Superficies toujours couvertes d'herbe	
Cultures permanentes	
Jardins familiaux	
Notes (Partie I)	
 <b>Partie II: Production</b>	
A. Remarques préliminaires	
B. Graphiques	
C. Récapitulation (EUR 9) (1969–1977)	
C.1 Superficies récoltées en 1000 ha	
C.2 Rendements à l'hectare	
C.3 Récoltes en 1000 t	
D. Cultures principales par pays	
D.1 Céréales	
D.2 Riz et légumes secs	
D.3 Plantes sarclées	
D.4 Oléagineux	
D.5 Autres plantes industrielles	
D.6 Fourrages verts (1970–1977)	
E. Cultures secondaires (1975–1977)	
Notes (Partie II)	

## Indice

	Pagina Bladz.
Segni e abbreviazioni	9
Nomenclatura in sei lingue	10
<b>Parte I: Utilizzazione delle terre</b>	
A. Osservazioni preliminari	28/31
B. Grafici	34/35
C. Riassunto (EUR 9) (1958, 1965, 1975-1977)	
C.1.1 Ripartizione della superficie totale	36
C.1.2 Suddivisione in percentuale	36
C.1.3 Evoluzione delle categorie principali di utilizzazione delle terre (1958 = 100)	37
C.2 Evoluzione delle superfici per alcune coltivazioni (1958 = 100)	38
C.3 Categorie delle coltivazioni principali nei paesi	
C.3.1 1955	40
C.3.2 1958	40
C.3.3 1962	40
C.3.4 1965	40
C.3.5 1975	42
C.3.6 1976	42
C.3.7 1977	42
C.3.8 1978	42
D. Risultati particolareggiati (1958, 1965, 1975-1977)	
Superficie totale, acque, superfici non utilizzate in agricoltura o silvicoltura	44
Superficie boscata, superficie agraria coltivata	44
Seminativi	45
Cereali	45
Leguminose da granella	48
Piante sarchiate	49
Coltivazioni industriali	50
Ortaggi, fiori e piante ornamentali	52
Coltivazioni foraggere avvicendate	52
Altri terreni arativi	54
Coltivazioni foraggere permanenti	54
Coltivazioni legnose	55
Orti familiari	56
Note (Parte I)	58
<b>Parte II: Produzione</b>	
A. Osservazioni preliminari	68/70
B. Grafici	72/73
C. Riassunto (EUR 9) 1969-1977)	
C.1 Superfici raccolte in 1000 ettari	74
C.2 Rendimenti unitari in quintali	76
C.3 Produzione in 1000 tonnellate	78
D. Coltivazioni principali per paesi	
D.1 Cereali	82
D.2 Riso e leguminose da granella	86
D.3 Piante sarchiate	88
D.4 Semi oleaginosi	90
D.5 Altre piante industriali	92
D.6 Foraggi verdi (1970-1977)	95
E. Coltivazioni secondarie (1975-1977)	118
Note (Parte II)	119

## Inhoudsopgave

Tekens en afkortingen	
Nomenclatuur in zes talen	
<b>Deel I: Bodemgebruik</b>	
A. Inleiding	
B. Grafieken	
C. Samenvattende resultaten (EUR 9) (1958, 1965, 1975-1977)	
C.1.1 Onderverdeling van de totale oppervlakte	
C.1.2 Procentuele onderverdeling	
C.1.3 Evolutie van de hoofdgroepen van bodemgebruik (1958 = 100)	
C.2 Evolutie van de oppervlakten van enkele culturen (1958 = 100)	
C.3 Categorieën van de hoofdculturen naar landen	
C.3.1 1955	
C.3.2 1958	
C.3.3 1962	
C.3.4 1965	
C.3.5 1975	
C.3.6 1976	
C.3.7 1977	
C.3.8 1978	
D. Gedetailleerde resultaten (1958, 1965, 1975-1977)	
Totale oppervlakte, water, voor land- en bosbouw niet gebruikte oppervlakten	
Oppervlakte bos, oppervlakte cultuurgrond	
Akkerland	
Granen	
Droog geogste peulvruchten	
Hakvruchten	
Handelsgewassen	
Groenten, bloemen en siergewassen	
Tijdelijk grasland en groenvoedergewassen	
Overige oppervlakten akkerland	
Blijvend grasland	
Blijvende gewassen	
Tuinen voor eigen gebruik	
Voetnoten (Deel I)	
<b>Deel II: Produktie</b>	
A. Inleiding	
B. Grafieken	
C. Samenvattende resultaten (EUR 9) (1969-1977)	
C.1 Geogste oppervlakten in 1000 ha	
C.2 Opbrengsten per ha in 100 kg	
C.3 Produktie in 1000 t	
D. Hoofdculturen naar landen	
D.1 Granen	
D.2 Rijst en droog geogste peulvruchten	
D.3 Hakvruchten	
D.4 Oliehoudende gewassen	
D.5 Overige handelsgewassen	
D.6 Groenvoedergewassen (1970-1977)	
E. Neveuculturen (1975-1977)	
Voetnoten (Deel II)	





## Tegn og forkortelser

## Verwendete Zeichen und Abkürzungen

Nul	—	Nichts
Mindre end det halve af den anvendte enhed	0	Weniger als die Hälfte der verwendeten Einheit
Oplysning foreligger ikke	:	Kein Nachweis vorhanden
Usikre eller anslåede tal	≠	Unsichere oder geschätzte Angabe
Foreløbige tal	prov./p	Vorläufige Angabe
Skønsmæssigt angivet af Eurostat	*	Schätzung des Eurostat
Ikke andetsteds anført	a.n.g./n.d.a.	Anderweitig nicht genannt
Nye eller korrigerede tal	r	Neu aufgenommene oder berichtigte Angabe
Gennemsnit	M/Ø	Durchschnitt
Vejet gennemsnit	MP/ØP	Gewogener Durchschnitt
Procent	%	Prozentsatz
Procentuelle variation	% AT	Prozentuale Veränderung
Gennemsnitlig årlig stigning	AM	Durchschnittlicher jährlicher Zuwachs
Brud i sammenlignelighed	⊥	Bruch beim methodischen Vergleich
Regningsenhed for De europæiske Fællesskaber = 0,888671 g finguld	Eur	Rechnungseinheit der Europäischen Gemeinschaften = 0,888671 Gramm Feingold
Tyske mark	DM	Deutsche Mark
Franske franc	FF	Französischer Franc
Lire	LIT	Lira
Gylden	HFL	Gulden
Belgiske franc	BFR	Belgischer Franc
Luxembourgske franc	LFR	Luxemburger Franc
Pund sterling	UKL	Pfund Sterling
Danske kroner	DKR	Dänische Krone
US-dollars	USD	US-Dollar
Million	Mio	Million
Milliard	Mrd	Milliarde
Metrisk ton	t	Metrische Tonne
Millioner metriske tons	Mt	Millionen metrische Tonnen
Hektoliter	hl	Hektoliter
Millioner hektoliter	Mhl	Millionen Hektoliter
Hektar	ha	Hektar
Millioner hektar	Mha	Millionen Hektar
Millimeter	mm	Millimeter
Celsius grader	°C	Grad Celsius
Motor-hestekraft	PS/Ch	Motorleistung in Pferdestärken
Udnyttet landbrugsareal	LF/SAU	Landwirtschaftlich genutzte Fläche
Storkreatur-enhed	GVE/UGB	Großvieheinheit
Kreatur-enhed	VE/UB	Vieheinheit
Trækkraft-enhed	ZK/UT	Zugkrafteinheit
Årlig arbejdsenhed	JAE/UTA	Jahresarbejdsenhed
De seks oprindelige EF-medlemsstater i alt	EUR 6	Ursprüngliche Mitgliedsländer, insgesamt
EF-medlemsstaterne i alt	EUR 9	Mitgliedsländer, insgesamt
De europæiske Fællesskabers statistiske Kontor	EUROSTAT	Statistisches Amt der Europäischen Gemeinschaften
De europæiske Fællesskaber	CE/EC	Europäische Gemeinschaften
Oversøiske amter	DOM	Überseedepartements
Belgisk-Luxembourgske Økonomiske Union	UEBL/BLEU/BLWU	Belgisch-Luxemburgische Wirtschaftsunion
Organisation for økonomisk samarbejde og udvikling	OECD/OCDE	Organisation für wirtschaftliche Zusammenarbeit und Entwicklung
Food and Agriculture Organization of the United Nations	FAO	Food and Agriculture Organization of the United Nations
Den internationale Valutafond	FMI/IMF	Internationaler Währungsfonds

## Symbols and abbreviations used

Nil  
Data less than half the unit used

No data available  
Uncertain or estimated data  
Provisional data  
Estimate made by Eurostat  
Not otherwise specified  
New or revised data  
Average  
Weighted average  
Percentage  
Percentage variation  
Average annual growth  
Break in the comparability  
Unit of account of the European Communities = 0.888671 g of fine gold  
Deutsche Mark  
French franc  
Italian lira  
Florin (Guilder)  
Belgian franc  
Luxembourg franc  
Pound sterling  
Danish crown  
US dollar  
Million  
1 000 million  
Tonne  
Million tonnes  
Hectolitre  
Million hectolitres  
Hectare  
Million hectares  
Millimetre  
Degree Celsius  
Power  
Agricultural used area  
Livestock-unit  
Livestock-unit  
Traction unit  
Annual work unit  
Total of the first six countries of the EC

Total of the member countries of the EC  
Statistical Office of the European Communities  
European Communities  
Overseas 'Departements'  
Belgo-Luxembourg Economic Union  
Organization for Economic Cooperation and Development  
Food and Agriculture Organization of the United Nations  
International Monetary Fund

—  
0

:  
≠  
prov./p  
\*  
a.n.g./n.d.a.  
r  
M/Ø  
MP/ØP  
%  
% AT  
AM  
⊥  
Eur

DM  
FF  
LIT  
HFL  
BFR  
LFR  
UKL  
DKR  
USD  
Mio  
Mrd  
t  
Mt  
hl  
Mhl  
ha  
Mha  
mm  
°C  
PS/Ch  
LF/SAU  
GVE/UGB  
VE/UB  
ZK/UT  
JAE/UTA  
EUR 6

EUR 9  
EUROSTAT

CE/EC  
DOM  
UEBL/BLEU/BLWU  
OECD/OCDE

FAO

FMI/IMF

## Signes et abréviations employés

Néant  
Donnée inférieure à la moitié de l'unité utilisée  
Donnée non disponible  
Donnée incertaine ou estimée  
Donnée provisoire  
Estimation de l'Eurostat  
Non dénommé ailleurs  
Donnée nouvelle ou révisée  
Moyenne  
Moyenne pondérée  
Pourcentage  
Pourcentage de variation  
Accroissement moyen annuel  
Rupture dans la comparabilité  
Unité de compte des Communautés européennes = 0,888671 g d'or fin  
Deutsche Mark  
Franc français  
Lire italienne  
Florin  
Franc belge  
Franc luxembourgeois  
Livre sterling  
Couronne danoise  
Dollar US  
Million  
Milliard  
Tonne métrique  
Million de tonnes métriques  
Hectolitre  
Million d'hectolitres  
Hectare  
Million d'hectares  
Millimètre  
Degré Celsius  
Puissance-moteur en chevaux  
Superficie agricole utilisée  
Unité de gros-bétail  
Unité-bétail  
Unité de traction  
Unité de travail-année  
Ensemble des six premiers pays membres des CE  
Ensemble des pays membres des CE  
Office Statistique des Communautés européennes  
Communautés européennes  
Départements d'Outre-Mer  
Union Économique Belgo-Luxembourgeoise  
Organisation de Coopération et de Développement Économique  
Food and Agriculture Organization of the United Nations  
Fonds Monétaire International

## Segni e abbreviazioni convenzionali

Il fenomeno non esiste  
 Dato inferiore alle metà dell'unità indicata

Dato non disponibile  
 Dato incerto o stima  
 Dato provvisorio  
 Stima dell'Eurostat  
 Non denominato altrove  
 Dato nuovo o riveduto  
 Media  
 Media ponderata  
 Percentuale  
 Percentuale di variazione  
 Incremento medio annuo  
 Interruzione della comparabilità  
 Unità di conto delle Comunità europee =  
 0,888671 gr d'oro fino  
 Marco tedesco  
 Franco francese  
 Lira italiana  
 Fiorino  
 Franco belga  
 Franco lussemburghese  
 Lira sterlina  
 Corona danese  
 Dollaro USA  
 Milione  
 Miliardo  
 Tonnellata metrica  
 Milioni di tonnellate metriche  
 Ettolitro  
 Milioni di ettoltri  
 Ettaro  
 Milioni di ettari  
 Millimetro  
 Grado Celsius  
 Potenza-cavalli  
 Superficie agraria coltivata  
 Unità-bestiamo grosso  
 Unità-bestiamo  
 Unità di trazione  
 Unità lavorativa annua  
 Insieme dei primi sei paesi membri delle CE

Insieme dei paesi membri delle CE  
 Istituto statistico delle Comunità europee

Comunità europee  
 «Départements» d'Oltre-Mare  
 Unione Economica Belgo-Lussemburghese  
 Organizzazione di Cooperazione e di Sviluppo Economico  
 Food and Agriculture Organization of the United Nations  
 Fondo Monetario Internazionale

—  
 0

:

≠  
 prov./p

\*

a.n.g./n.d.a.

r

M/∅

MP/∅P

%

% AT

AM

⊥

Eur

DM

FF

LIT

HFL

BFR

LFR

UKL

DKR

USD

Mio

Mrd

t

Mt

hl

Mhl

ha

Mha

mm

°C

PS/Ch

LF/SAU

GVE/UGB

VE/UB

ZK/UT

JAE/UTA

EUR 6

EUR 9

EUROSTAT

CE/EC

DOM

UEBL/BLEU/BLWU

OCSE/OCDE

FAO

FMI/IMF

## Gebruikte tekens en afkortingen

Nul  
 Minder dan de helft van de gebruikte eenheid  
 Geen gegevens beschikbaar  
 Onzekere of geschatte gegevens  
 Voorlopige gegevens  
 Schatting van Eurostat  
 Nergens anders vermeld  
 Nieuw of herzien cijfer  
 Gemiddelde  
 Gewogen gemiddelde  
 Percentage  
 Veranderingspercentage  
 Jaarlijks gemiddelde groei  
 Breuk in de vergelijkbaarheid  
 Rekeneenheid van de Europese Gemeenschappen = 0,888671 gr fijn goud  
 Duitse Mark  
 Franse frank  
 Lire  
 Gulden  
 Belgische frank  
 Luxemburgse frank  
 Pond sterling  
 Deense kroon  
 US dollar  
 Miljoen  
 Miljard  
 Metrieke tonnen  
 Miljoen metrieke tonnen  
 Hectoliter  
 Miljoen hectoliter  
 Hectare  
 Miljoen hectare  
 Millimeter  
 Graad Celsius  
 Paardekracht  
 Oppervlakte cultuurgrond  
 Grootvee-eenheid  
 Vee-eenheid  
 Trekkraughteenheid  
 Jaararbeidseenheid  
 Totaal van de zes eerste Lid-Staten van de EG  
 Totaal van de Lid-Staten van de EG  
 Bureau voor de Statistiek der Europese Gemeenschappen  
 Europese Gemeenschappen  
 Overzeese „Departementen”  
 Belgisch-Luxemburgse Economische Unie  
 Organisatie voor Economische Samenwerking en Ontwikkeling  
 Food and Agriculture Organization of the United Nations  
 Internationaal Monetair Fonds

Nomenklatur/Nomenclature

Klassifisering Classification	Dansk	Deutsch	English
<b>T</b>	<i>Samlet areal</i>	<i>Gesamtfläche</i>	<i>Total area</i>
<b>A</b>	<i>Vand</i>	<i>Gewässer</i>	<i>Water</i>
<b>B + C</b>	<i>Landarealer</i>	<i>Landfläche</i>	<i>Land area</i>
<b>B1</b>	<i>Arealer, der ikke anvendes til land- eller skovbrug</i>	<i>Nicht von Land- oder Forstwirtschaft genutzte Fläche</i>	<i>Land unused by agriculture or forestry</i>
<b>B2</b>	<i>Skovbevokset areal</i>	<i>Forstfläche</i>	<i>Wooded area</i>
<b>C</b>	<i>Udnyttede landbrugsarealer</i>	<i>Landwirtschaftlich genutzte Fläche</i>	<i>Agricultural used area</i>
<b>C1</b>	<i>Dyrkede arealer</i>	<i>Ackerland</i>	<i>Arable land</i>
<b>1.1</b>	<b>Korn</b>	<b>Getreide</b>	<b>Cereals</b>
<b>1.11</b>	<b>Hvede og spelt</b>	<b>Weizen und Spelz</b>	<b>Wheat and spelt</b>
<b>1.111</b>	<b>Blød hvede og spelt</b>	<b>Weichweizen und Spelz</b>	<b>Soft wheat and spelt</b>
<b>1.112</b>	<b>Hård hvede</b>	<b>Hartweizen</b>	<b>Durum wheat</b>
<b>1.1111 +</b>	<b>Vinterhvede og spelt</b>	<b>Winterweizen und Spelz</b>	<b>Winter wheat and spelt</b>
<b>1.1121</b>			
<b>1.1112 +</b>	<b>Vårhvede</b>	<b>Sommerweizen</b>	<b>Spring wheat</b>
<b>1.1122</b>			
<b>1.121</b>	<b>Rug</b>	<b>Roggen</b>	<b>Rye</b>
<b>1.1211</b>	<b>Vinterrug</b>	<b>Winterroggen</b>	<b>Winter rye</b>
<b>1.1212</b>	<b>Vårrug</b>	<b>Sommerroggen</b>	<b>Spring rye</b>
<b>1.122</b>	<b>Vinterblandsæd</b>	<b>Wintermenggetreide</b>	<b>Maslin</b>
<b>1.13</b>	<b>Byg</b>	<b>Gerste</b>	<b>Barley</b>
<b>1.131</b>	<b>Vinterbyg</b>	<b>Wintergerste</b>	<b>Winter barley</b>
<b>1.132</b>	<b>Vårbyg</b>	<b>Sommergerste</b>	<b>Spring barley</b>
<b>1.141</b>	<b>Havre</b>	<b>Hafer</b>	<b>Oats</b>
<b>1.142</b>	<b>Blandsæd</b>	<b>Sommermenggetreide</b>	<b>Mixed grain other than maslin</b>
<b>1.15</b>	<b>Majs</b>	<b>Körnermais</b>	<b>Grain maize</b>
<b>1.191</b>	<b>Milokorn</b>	<b>Sorghum</b>	<b>Sorghum</b>
<b>1.192</b>	<b>Boghvede, hirse, kanariefrø</b>	<b>Buchweizen, Hirse, Kanariensaot</b>	<b>Buckwheat, millet, canary seed</b>
<b>1.2</b>	<b>Ris</b>	<b>Reis</b>	<b>Rice</b>
<b>1.3</b>	<b>Bælgssæd til modning</b>	<b>Hülsenfrüchte</b>	<b>Dried pulses</b>
<b>1.31</b>	<i>Ærter</i>	<i>Erbsen</i>	<i>Peas</i>
<b>1.311</b>	<i>Ærter, andre end foderærter</i>	<i>Andere Erbsen als Futtererbsen</i>	<i>Peas other than field peas</i>
<b>1.312</b>	<i>Foderærter</i>	<i>Futtererbsen</i>	<i>Field peas</i>
<b>1.32</b>	<i>Bønner</i>	<i>Bohnen</i>	<i>Beans</i>
<b>1.321</b>	<i>Spisebønner til modning</i>	<i>Speisebohnen zum Ausreifen</i>	<i>Kidney beans (dried)</i>
<b>1.322</b>	<i>Hestebønner til modning</i>	<i>Ackerbohnen zum Ausreifen</i>	<i>Broad and field beans (dried)</i>
<b>1.39</b>	<i>Anden bælgssæd</i>	<i>Übrige Hülsenfrüchte</i>	<i>Other dried pulses</i>
<b>1.391</b>	<i>Linser</i>	<i>Linsen</i>	<i>Lentils</i>
<b>1.392</b>	<i>Vikker</i>	<i>Wicken zum Ausreifen</i>	<i>Vetches (dried)</i>
<b>1.393</b>	<i>Lupiner til modning</i>	<i>Lupinen zum Ausreifen</i>	<i>Lupins (dried)</i>
<b>1.399</b>	<i>Anden bælgssæd til modning, i.a.a.</i>	<i>Andere Hülsenfrüchte zum Ausreifen a.n.g.</i>	<i>Other dried pulses n.o.s.</i>
<b>1.4</b>	<b>Rodfrugter</b>	<b>Hackfrüchte</b>	<b>Root crops</b>
<b>1.41</b>	<b>Kartofler</b>	<b>Kartoffeln</b>	<b>Potatoes</b>
<b>1.4111 +</b>	<b>Tidlige kartofler</b>	<b>Frühkartoffeln</b>	<b>Early potatoes</b>
<b>1.412a</b>			
<b>1.4112 +</b>	<b>Andre kartofler</b>	<b>Übrige Kartoffeln</b>	<b>Other potatoes</b>
<b>1.412b</b>			
<b>1.42</b>	<b>Sukkerroer</b>	<b>Zuckerrüben</b>	<b>Sugar beet</b>
<b>1.491</b>	<b>Foder-, fodersukker- og runkelroer</b>	<b>Futterrüben</b>	<b>Fodderbeet</b>
<b>1.492 +</b>			
<b>1.493 +</b>	<b>Andre rodfrugter</b>	<b>Übrige Hackfrüchte</b>	<b>Other root crops</b>
<b>1.499</b>			
<b>1.4921</b>	<b>Kålroer</b>	<b>Kohlrüben</b>	<b>Swedes</b>
<b>1.4922a</b>	<b>Gulerødder til foder</b>	<b>Futtermöhren</b>	<b>Carrots for stockfeeding</b>
<b>1.4922b</b>	<b>Turnips til foder</b>	<b>Wasserrüben</b>	<b>Turnips for stockfeeding</b>
<b>1.493</b>	<b>Foderkål</b>	<b>Futterkohl</b>	<b>Fodder kale</b>
<b>1.499</b>	<b>Andre rodfrugter, i.a.a.</b>	<b>Übrige Hackfrüchte, a.n.g.</b>	<b>Other root crops, n.o.s.</b>
<b>1.5</b>	<b>Industriplanter</b>	<b>Handelsgewächse</b>	<b>Industrial crops</b>
<b>1.51</b>	<b>Olieplanter</b>	<b>Ölsaaten</b>	<b>Oilseeds</b>
<b>1.511</b>	<b>Raps og rybs</b>	<b>Raps und Rübsen</b>	<b>Rape and turnip rape</b>

Français	Italiano	Nederlands	Klassi- fizierung Classi- fication
<i>Superficie totale</i>	<i>Superficie totale</i>	<i>Totale oppervlakte</i>	T
<i>Eaux</i>	<i>Acque</i>	<i>Water</i>	A
<i>Superficie des terres</i>	<i>Superficie delle terre</i>	<i>Land oppervlakte</i>	B + C
<i>Superficie non utilisée par l'agriculture ou sylviculture</i>	<i>Superficie non utilizzata in agricoltura o silvicoltura</i>	<i>Voor land- en bosbouw niet gebruikte oppervlakten</i>	B1
<i>Superficie boisée</i>	<i>Superficie boscata</i>	<i>Oppervlakte bos</i>	B2
<i>Superficie agricole utilisée</i>	<i>Superficie agraria coltivata</i>	<i>Oppervlakte cultuurgrond</i>	C
<i>Terres arables</i>	<i>Seminativi</i>	<i>Bouwland</i>	C1
<b>Céréales</b>	<b>Cereali</b>	<b>Granen</b>	1.1
<b>Blé et épeautre</b>	<b>Frumento e spelta</b>	<b>Tarwe en spelt</b>	1.11
<b>Blé tendre et épeautre</b>	<b>Frumento tenero e spelta</b>	<b>Zachte tarwe en spelt</b>	1.111
<b>Blé dur</b>	<b>Frumento duro</b>	<b>Harde tarwe</b>	1.112
<b>Blé d'hiver et épeautre</b>	<b>Frumento autunnale e spelta</b>	<b>Wintertarwe en spelt</b>	1.1111 + 1.1121
<b>Blé de printemps</b>	<b>Frumento marzuolo</b>	<b>Zomertarwe</b>	1.1112 + 1.1122
<b>Seigle</b>	<b>Segale</b>	<b>Rogge</b>	1.121
<b>Seigle d'hiver</b>	<b>Segale autunnale</b>	<b>Winterrogge</b>	1.1211
<b>Seigle de printemps</b>	<b>Segale marzuola</b>	<b>Zomerrogge</b>	1.1212
<b>Méteil</b>	<b>Frumento segalato</b>	<b>Masteluin</b>	1.122
<b>Orge</b>	<b>Orzo</b>	<b>Gerst</b>	1.13
<b>Orge d'hiver</b>	<b>Orzo autunnale</b>	<b>Wintergerst</b>	1.131
<b>Orge de printemps</b>	<b>Orzo marzuolo</b>	<b>Zomergerst</b>	1.132
<b>Avoine</b>	<b>Avena</b>	<b>Haver</b>	1.141
<b>Mélanges de céréales d'été</b>	<b>Miscugli dei cereali primaverili</b>	<b>Mengsels van zomergranen</b>	1.142
<b>Mais grain</b>	<b>Granoturco</b>	<b>Korrelmaïs</b>	1.15
<b>Sorgho</b>	<b>Sorgo</b>	<b>Sorghum</b>	1.191
<b>Sarrasin, millet, alpiste</b>	<b>Grano saraceno, miglio, scagliola</b>	<b>Boekweit, gierst, kanariezaad</b>	1.192
<b>Riz</b>	<b>Riso</b>	<b>Rijst</b>	1.2
<b>Légumes secs</b>	<b>Leguminose da granella</b>	<b>Droog geogoste peulvruchten</b>	1.3
<b>Pois</b>	<b>Piselli</b>	<b>Erwten</b>	1.31
<b>Pois secs autres que pois fourragers</b>	<b>Piselli diversi da piselli da foraggio</b>	<b>Andere erwten dan voererwten</b>	1.311
<b>Pois fourragers</b>	<b>Piselli da foraggio</b>	<b>Voererwten</b>	1.312
<b>Haricots, fèves et féveroles</b>	<b>Fagiolo e fava</b>	<b>Bonen</b>	1.32
<b>Haricots secs</b>	<b>Fagioli da granella</b>	<b>Droog geogoste bonen</b>	1.321
<b>Fèves et féveroles pour la graine</b>	<b>Fave da granella</b>	<b>Droog geogoste veldbonen</b>	1.322
<b>Autres légumes secs</b>	<b>Altre leguminose da granella</b>	<b>Andere droog geogoste peulvruchten</b>	1.39
<b>Lentilles</b>	<b>Lenticchie</b>	<b>Linzen</b>	1.391
<b>Vesces pour la graine</b>	<b>Veccia da granella</b>	<b>Droog geogoste wikken</b>	1.392
<b>Lupins pour la graine</b>	<b>Lupino da granella</b>	<b>Droog geogoste lupinen</b>	1.393
<b>Autres légumes secs n.d.a.</b>	<b>Altre leguminose da granella, n.d.a.</b>	<b>Andere droog geogoste peulvruchten n.a.v.</b>	1.399
<b>Plantes sarclées</b>	<b>Piante sarchiate</b>	<b>Hakvruchten</b>	1.4
<b>Pommes de terre</b>	<b>Patata</b>	<b>Aardappelen</b>	1.41
<b>Pommes de terres hâtives</b>	<b>Patata primaticcia</b>	<b>Vroege aardappelen</b>	1.4111 + 1.412a
<b>Autres pommes de terre</b>	<b>Altre patate</b>	<b>Andere aardappelen</b>	1.4112 + 1.412b
<b>Betteraves sucrières</b>	<b>Barbabetola da zucchero</b>	<b>Suikerbieten</b>	1.42
<b>Betteraves fourragères</b>	<b>Barbabetola da foraggio</b>	<b>Voederbieten</b>	1.491
<b>Autres plantes sarclées</b>	<b>Altre piante sarchiate</b>	<b>Andere hakvruchten</b>	1.492 + 1.493 + 1.499
<b>Rutabagas</b>	<b>Rutabaga, navoni</b>	<b>Koolrapen</b>	1.4921
<b>Carottes fourragères</b>	<b>Carota da foraggio</b>	<b>Voederwortelen</b>	1.4922a
<b>Navets fourragers</b>	<b>Rapa da foraggio</b>	<b>Stoppelknollen</b>	1.4922b
<b>Choux fourragers</b>	<b>Cavolo da foraggio</b>	<b>Voederkool</b>	1.493
<b>Autres plantes sarclées, n.d.a.</b>	<b>Altre piante sarchiate, n.d.a.</b>	<b>Andere hakvruchten, n.a.v.</b>	1.499
<b>Plantes industrielles</b>	<b>Coltivazioni industriali</b>	<b>Handelsgewassen</b>	1.5
<b>Oléagineux</b>	<b>Semi oleaginosi</b>	<b>Oliehoudende gewassen</b>	1.51
<b>Colza et navette</b>	<b>Colza e ravizzone</b>	<b>Koolzaad en rapenzaad</b>	1.511

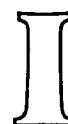
Nomenklatur/Nomenclature

Klassifisering Classification	Dansk	Deutsch	English
1.512 + 1.516 1.52 + 1.512 1.513 1.515 1.5163 1.5164 1.5161/62 + 1.52 1.531 1.532 1.541 1.55 1.56 1.571 1.572 1.5721 1.579  1.6 + 1.94  1.6  1.94  1.91 + 2.1/2.2  1.91  1.911  1.9111 1.9112  1.912  1.9121 1.9122 1.9123 1.9124/25  1.9124 1.925 1.99 1.991 1.992 1.999  C.2 2.1 2.2  C.3 3.1 3.13 3.14 3.2 3.3 3.4 3.5 3.9  C.4	<p><i>Andre olieplanter</i></p> <p>Solsikkekerner Sojabønner Oliehør Sennepfrø Valmuefrø</p> <p>Andre olieplanter, i.a.a.</p> <p><b>Hør</b> <b>Hamp</b> <b>Bomuld</b> <b>Tobak</b> <b>Humle</b> <b>Cikorie</b></p> <p><i>Medicinalplanter, aroma-og krydderurter</i></p> <p>Kommen</p> <p><i>Andre industriplanter</i></p> <p><i>Grønsager, blomster og pryplanter, erhvervsmæssig avl</i></p> <p><b>Grønsager, erhvervsmæssig avl</b></p> <p><b>Blomster og pryplanter, erhvervsmæssig avl</b></p> <p>Grønfoder i alt</p> <p>Grovfoder i omdriften</p> <p><b>Etårige grovfoderkulturer</b></p> <p>Fodermajs Andre etårige grovfoderkulturer</p> <p><b>Flerårige grovfoderkulturer</b></p> <p>Kløver og blandinger Lucerne Andre bælgplanter Græsmark og græsgang i omdriften Græsmark i omdriften Græsgang i omdriften</p> <p><i>Andre dyrkede arealer</i> <i>Frø til udsæd</i> <i>Andre landbrugsafgrøder</i> <i>Brak og grundforbedringsplanter</i></p> <p><i>Varige græsarealer</i> <i>Græsmark uden for omdrift</i> <i>Græsgang uden for omdrift</i></p> <p><i>Varige kulturer</i> <i>Frugt</i> <i>heraf: jordbær</i> <i>citrusfrugter</i> <i>Vindyrkning</i> <i>Oliven</i> <i>Planteskoler</i> <i>Vidieplantning</i> <i>Andre varige kulturer</i></p> <p><i>Køkkenhaver</i></p> <p>i.a.a. = ikke andetsteds anført</p>	<p><i>Übrige Ölsaaten</i></p> <p>Sonnenblumenkerne Sojabohnen Ölflachs Senfsaat Mohnsamen</p> <p>Übrige Ölsaaten, a.n.g.</p> <p><b>Flachs</b> <b>Hanf</b> <b>Baumwolle</b> <b>Tabak</b> <b>Hopfen</b> <b>Zichorien</b></p> <p><i>Heil-, Gewürz- und Duftpflanzen</i></p> <p>Kümmel</p> <p><i>Übrige Handelsgewächse</i></p> <p><i>Gemüse, Blumen und Zierpflanzen im Erwerbsanbau</i></p> <p><b>Gemüse im Erwerbsanbau</b></p> <p><b>Blumen und Zierpflanzen im Erwerbsanbau</b></p> <p><b>Grünfutter insgesamt</b></p> <p><b>Feldrauhfutterbau</b></p> <p><b>Einjähriger Feldrauhfutterbau</b></p> <p>Grünmais Übriger einjähriger Feldrauhfutterbau</p> <p><b>Mehrfähriger Feldrauhfutterbau</b></p> <p><b>Klee und Gemenge</b> <b>Lucerne</b> <b>Übrige Leguminosen</b> <b>Ackerwiesen und -weiden</b></p> <p>Ackerwiesen Ackerweiden</p> <p><i>Übrige Ackerflächen</i> <i>Anbau von Saatgut</i> <i>Übrige Felderzeugnisse</i> <i>Brache und</i> <i>Gründüngung</i></p> <p><i>Dauergrünland</i> <i>Dauerwiesen</i> <i>Dauerweiden</i></p> <p><i>Dauerkulturen</i> <i>Obstanlagen</i> <i>darunter: Erdbeeren</i> <i>Zitrusanlagen</i></p> <p><i>Rebflächen</i> <i>Olivenanlagen</i> <i>Baumschulen</i> <i>Korbweidenanlagen</i> <i>Übrige Dauerkulturen</i></p> <p><i>Hausgärten</i></p> <p>a.n.g. = anderweitig nicht genannt</p>	<p><i>Other oilseeds</i></p> <p>Sunflower seeds Soyabeans Linseed Mustard seed Poppy seed</p> <p>Other oilseeds, n.o.s.</p> <p><b>Flax</b> <b>Hemp</b> <b>Cotton</b> <b>Tobacco</b> <b>Hops</b> <b>Chicory</b></p> <p><i>Officinal herbs, aromatic plants, plants for seasoning</i> Caraway</p> <p><i>Other industrial crops</i></p> <p><i>Commercial cultivation of vegetables, flowers and ornamental plants</i></p> <p><b>Vegetables, commercial cultivation</b> <b>Flowers and ornamental plants, commercial cultivation</b></p> <p><b>Total green fodder</b></p> <p><b>Green fodder from arable land</b></p> <p><b>Annual green fodder from arable land</b> <b>Green maize</b> <b>Other annual green fodder from arable land</b></p> <p><b>Perennial green fodder from arable land</b> <b>Clover and mixtures</b> <b>Lucerne</b> <b>Other legumes</b> <b>Temporary grasses and grazings</b></p> <p>Temporary grasses Temporary grazings</p> <p><i>Other arable land</i> <i>Areas harvested for seed</i> <i>Other field products</i> <i>Fallow and green-manures</i></p> <p><i>Permanent grassland</i> <i>Permanent meadows</i> <i>Permanent pastures</i></p> <p><i>Land under permanent crops</i> <i>Fruit</i> <i>of which: strawberries</i> <i>citrus fruit</i></p> <p><i>Vineyards</i> <i>Olive growing</i> <i>Hardy nursery stocks</i> <i>Osier-willows</i> <i>Other land under permanent crops</i></p> <p><i>Kitchen gardens</i></p> <p>n.o.s. = not otherwise specified</p>



Français	Italiano	Nederlands	Klassi- fizierung Classi- fication
<i>Autres oléagineux</i>	<i>Altri semi oleaginosi</i>	<i>Andere oliehoudende gewassen</i>	1.512 + 1.516 1.52
Graines de tournesol	Granelli di girasole	Zonnebloempitten	1.512
Graines de soja	Soia	Sojabonen	1.513
Graines de lin	Lino oleaginoso	Lijnzaad	1.515
Graines de moutarde	Senape da semi	Mosterdzaad	1.5163
Graine d'œillette	Papavero da semi	Blauwmaanzaad	1.5164
Autres oléagineux, n.d.a.	Altri semi oleaginosi, n.d.a.	Andere oliehoudende gewassen, n.a.v.	1.5161/62 + 1.52
<b>Lin</b>	<b>Lino</b>	<b>Vlas</b>	<b>1.531</b>
<b>Chanvre</b>	<b>Canapa</b>	<b>Hennep</b>	<b>1.532</b>
<b>Coton</b>	<b>Cotone</b>	<b>Katoen</b>	<b>1.541</b>
<b>Tabac</b>	<b>Tabacco</b>	<b>Tabak</b>	<b>1.55</b>
<b>Houblon</b>	<b>Luppolo</b>	<b>Hop</b>	<b>1.56</b>
<b>Chicorée à café</b>	<b>Cicoria da caffè</b>	<b>Cichorei</b>	<b>1.571</b>
<i>Plantes médicinales, aromatiques et condimentaires</i>	<i>Piante medicinali, condimentario e da profumeria</i>	<i>Geneeskrachtige, aromatische en welriekende planten</i>	1.572
Cumin	Comino	Karwij	1.5721
<i>Autres plantes industrielles</i>	<i>Altre coltivazioni industriali</i>	<i>Andere handelsgewassen</i>	1.579
<i>Légumes, fleurs et plantes ornementales pour la vente</i>	<i>Ortaggi, fiori e piante ornamentali destinati alla vendita</i>	<i>Groenten, bloemen en siergewassen voor de verkoop</i>	1.6 + 1.94
<b>Légumes pour la vente</b>	<b>Ortaggi destinati alla vendita</b>	<b>Groententeelt voor de verkoop</b>	<b>1.6</b>
<b>Fleurs et plantes ornementales pour la vente</b>	<b>Fiori e piante ornamentali destinati alla vendita</b>	<b>Bloemen- en siergewassenteelt voor de verkoop</b>	<b>1.94</b>
<b>Total fourrages verts</b>	<b>Totale di foraggi verdi</b>	<b>Totaal groenvoeder</b>	<b>1.91 +</b>
<b>Fourrages verts des terres arables</b>	<b>Coltivazione foraggere temporanee</b>	<b>Groenvoedergewassen</b>	<b>2.1/2.2</b>
<b>Fourrages verts annuels des terres arables</b>	<b>Colture foraggere annuali</b>	<b>Eenjarige groenvoedergewassen</b>	<b>1.91</b>
<b>Mais fourrage</b>	<b>Mais verde</b>	<b>Voedermais</b>	<b>1.9111</b>
<b>Autres fourrages verts annuels des terres arables</b>	<b>Altre colture foraggere annuali</b>	<b>Andere eenjarige groenvoedergewassen</b>	<b>1.9112</b>
<b>Fourrages verts pluriannuels des terres arables</b>	<b>Colture foraggere poliennali temporanee</b>	<b>Meerjarige groenvoedergewassen</b>	<b>1.912</b>
<b>Trèfles et mélanges</b>	<b>Trifoglio e miscugli</b>	<b>Klaver en mengsels</b>	<b>1.9121</b>
<b>Luzerne</b>	<b>Erba medica</b>	<b>Luzerne</b>	<b>1.9122</b>
<b>Autres légumineuses</b>	<b>Altre leguminose</b>	<b>Andere leguminosen</b>	<b>1.9123</b>
<b>Prairies et pâturages temporaires</b>	<b>Prati e pascoli temporanei</b>	<b>Tijdelijk hooi en -weiland</b>	<b>1.9124/25</b>
<b>Prairies temporaires</b>	<b>Prati temporanei</b>	<b>Tijdelijk hooiland</b>	1.9124
<b>Pâturages temporaires</b>	<b>Pascoli temporanei</b>	<b>Tijdelijk weiland</b>	1.9125
<i>Autres superficies des terres arables</i>	<i>Altri terreni arativi</i>	<i>Overige oppervlakten akkerland</i>	1.99
<i>Cultures de semences</i>	<i>Superfici per produzione di sementi</i>	<i>Aanbouw van zaden</i>	1.991
<i>Autres produits des champs</i>	<i>Altri prodotti seminativi</i>	<i>Overige akkerbouwprodukten</i>	1.992
<i>Jachères et engrais verts</i>	<i>Terreno a riposo e concimazione verde</i>	<i>Braakland en groen- bemesting</i>	1.999
<i>Superficies toujours couvertes d'herbe</i>	<i>Coltivazioni foraggere permanenti</i>	<i>Blijvend grasland</i>	C.2
<i>Prairies permanentes</i>	<i>Prati permanenti</i>	<i>Blijvend hooiland</i>	2.1
<i>Pâturages permanents</i>	<i>Pascoli permanenti</i>	<i>Blijvende weiden</i>	2.2
<b>Cultures permanentes</b>	<b>Coltivazioni legnose</b>	<b>Blijvende gewassen</b>	<b>C.3</b>
<b>Cultures fruitières</b>	<b>Frutta</b>	<b>Fruittteelt</b>	<b>3.1</b>
<b>dont: fraises</b>	<b>di cui: fragole</b>	<b>waaronder: aardbeien</b>	<b>3.13</b>
<b>agrumes</b>	<b>agrumi</b>	<b>citrusvruchten</b>	<b>3.14</b>
<b>Vignes</b>	<b>Vite</b>	<b>Wijngaard</b>	<b>3.2</b>
<b>Oliveraies</b>	<b>Olivo</b>	<b>Olijven</b>	<b>3.3</b>
<b>Pépinières</b>	<b>Vivai</b>	<b>Boomkwekerijen</b>	<b>3.4</b>
<b>Oseraies</b>	<b>Salici viminali</b>	<b>Grienden</b>	<b>3.5</b>
<b>Autres cultures permanentes</b>	<b>Altre coltivazioni legnose</b>	<b>Overige blijvende gewassen</b>	<b>3.9</b>
<b>Jardins familiaux</b>	<b>Orti familiari</b>	<b>Tuinen voor eigen gebruik</b>	<b>C.4</b>
n.d.a. = non dénommé ailleurs	n.d.a. = non denominato altrove	n.a.v. = nergens anders vermeld	





**Arealanvendelse**  
**Bodennutzung**  
**Land use**  
**Utilisation des terres**  
**Utilizzazione delle terre**  
**Bodemgebruik**

## A. Indledende bemærkninger

Del I om arealanvendelse indeholder oplysninger fra landene i det udvidede europæiske Fællesskab fra 1958, 1965 samt fra 1975, 1976 og 1977. Endvidere gengives også her foreløbige taloplysninger for de vigtigste dyrkningsgrupper for året 1978. Totalen EUR 9 fra 1958 og 1965 er udelukkende givet som information, eftersom det udvidede Fællesskab kun har eksisteret siden 1. januar 1973. Oplysninger fra 1955 til 1972 kan findes i »Agrarstatistik« nr. 2/1974, og oplysninger for 1973 og 1974 kan findes i »Arealanvendelse og høstudbytte, 1976«.

### Systematik

Som følge af, at de nationale statistikker over arealanvendelse bruger forskellige opdelinger og på grund af metodeændringer, er oplysningerne fra år til år og fra land til land ikke altid fuldstændig sammenlignelige. Der henvises i talrækkerne dertil ved tegnet for metodeændringer. Metodeændringer, der talmæssigt udgør mindre end 5%, er ikke anført. For at undgå en ophobning af fodnoter er disse kun anført, når der foreligger en væsentlig grund hertil.

Statistikkerne vedrørende arealanvendelse angiver kun dyrkningsarealerne for hovedafgrøderne, men derimod ikke dyrkningsarealer for beslægtede sekundære afgrøder af kulturer og mellemafgrøder. På grund af den i det foreliggende hæfte anvendte systematik henvises der til den fælles sekssprogede nomenklatur for arealanvendelses- og høststatistikker (s. 10 – 13). Klassificeringen er udarbejdet i henhold til den af EUROSTAT opstillede NAPRO-nomenklatur for landbrugsprodukter. Arealudnyttelsesgrupper, der ikke er opført i denne nomenklatur, er angivet med et særligt tegn:

T	=	Samlet areal
A	=	Vand
B + C	=	Landarealer
B.1	=	Arealer, der ikke anvendes til land- eller skovbrug
B.2	=	Skovbevokset areal
C	=	Udnyttede landbrugsarealer
C.1	=	Dyrkede arealer
C.2	=	Varige græsarealer
C.3	=	Varige kulturer
C.4	=	Køkkenhave

Positioner, som EUROSTAT kun opfører i arealudnyttelsesstatistikken, men derimod ikke i høststatistikkerne, er trykt med kursiv. Positioner, der forekommer i begge statistikker, angives med fede typer.

De vigtigste metodeændringer i forhold til »Arealanvendelse og høstudbytte, 1976« er følgende:

Udeladelse af de hidtidige positioner B.1.1 »Andre arealer, der ikke er medtaget i landbrugs- og skovarealer« og position B.1.2 »Andre arealer, ikke medtaget i landbrugs- og skovarealer«. I betragtning af, at det er vanskeligt at afgrænse disse positioner, og af at underopdelingen af positionen B.1 »Arealer, der ikke anvendes til land- eller skovbrug« desværre stadig er meget mangelfuld, har man besluttet at udelade positionerne B.1.1 og B.1.2. EUROSTAT håber imidlertid på et senere tidspunkt at kunne opnå følgende underopdeling fra medlemsstaterne:

1. Øde arealer (arealer, der udnyttes til anden produktion end land- eller skovbrug, f. eks. bjergværksarealer, stenbrud, tørvegrave osv.).
2. Ikke anvendelige arealer (arealer uden nogen form for produktion, f. eks. klippearealer, sandarealer osv.).
3. Bebyggede arealer og arealer, der forventes anvendt til bebyggelse.
4. Trafikårer (gader og veje, jernbaner, flyvepladser osv.).

Position 1.491 »Foderroer« omfatter for Det forenede Kongeriges samt Irlands vedkommende også runkelroer. Runkelroer tilhører ligesom foderroer sorten Beta vulgaris.

Nyopdeling af positionen 1.91 »Græs og grønfoder i om-drift« (se side 12) som i »Arealanvendelse og høstudbytte, 1977« under hensyntagen til positionerne B.1.2 »Majs til grønfoder«, B.1.3 »andet grønfoder« og B.2 »Græsmarker og græsgange« i EUROSTAT's foderbalancer.

For hver anvendelsesart kan det ses, hvorvidt hvert medlemsland er medtaget ved sumdannelsen. Et plus (+) i tabellerne C.1 og C.2 (som ikke indeholder nogen opdeling efter lande, men kun tal for Fællesskabet) betyder, at det pågældende land i alle årene har bidraget til sumdannelsen. En streg betyder, at der ikke finder nogen dyrkning sted i dette land. Står tegnet (:) i en spalte, bliver denne kultur dyrket, men af bestemte grunde ikke registreret.

Sammenfattende oplysninger efter dyrkningsgrupper i opdelingen efter lande gives i afsnit C.3.

Den videstgående opdeling af »samlet areal« findes i afsnit D. Positioner, som optræder i forskellige sammensætninger fra land til land, bliver defineret i fodnoter i overensstemmelse med de nyeste officielle statistikker.

Af pladsmæssige grunde er titeloverskrifterne kun affattet på fire fællesskabssprog og tabellerne kun på tysk og

fransk. Ved hjælp af de anvendte nummereringer er det muligt at finde det tilsvarende udtryk også på de fire andre fællesskabsprog i nomenklaturen (siderne 10—13).

### Måleenhed

Når det drejer sig om opdelingen »Landbrugsmæssigt udnyttede arealer«, er måleenheden 1000 ha med en decimal, for bedre at kunne tage hensyn til også mindre arealer. Der blev bevidst set bort fra decimalerne ved sammensætningen af de arealer, der ikke omfattes af »de landbrugsmæssigt udnyttede arealer«, som sammen med disse giver det samlede areal, da man delvis måtte anvende skøn.

### Bemærkninger til arealbenyttelsesstatistikken for nogle medlemslande

#### *Forbundsrepublikken Tyskland*

Alle oplysninger omfatter Vestberlin.

Arealanvendelsesundersøgelsen for dette land omfatter kun det såkaldte »Wirtschaftsfläche«.

Afsnit C af dette hæfte omfatter derimod landarealet indtil den såkaldte kystlinje (grænsen mellem hav og fastland ved en middelvandstand), indre vandarealer, med undtagelse af Bodensøen. Derved opstår der altid en forskel mellem det samlede nationale areal og summen af de enkelte positioner i arealanvendelsesstatistikken.

#### *Frankrig*

De i årbogen »Statistique agricole« i afsnittene »répartition des terres labourables« og »répartition du territoire« anførte officielle oplysninger afviger til 1971 mere eller mindre fra de oplysninger, som man i den samme årbog får som summen af de enkelte positioner.

Afvigelserne er opstået derved, at man på departementsniveau har afrundet tallene for »répartition des terres labourables« og »répartition du territoire« til 100 ha, medens enkeltpositionerne er afrundet til ha.

Da de franske talangivelser er en del af EUR 9-summerne, fremkommer her de samme differencer.

#### *Italien*

Fra 1971 blev der på grundlag af den anden landbrugsmæssige hovedtælling foretaget nogle metodeændringer. På grund heraf er oplysningerne fra 1971 for græs- og grønføder i omdrift, brakliggende og ikke-udnyttede, men til land- eller skovbrug anvendelige arealer samt andre til land- eller skovbrug anvendelige arealer ikke mere sammenlignelige med de tidligere år. Ved græs og grønføder i omdrift (position 1.91) forekommer der udover en faktisk tilbagegang i dyrkningsarealet en ændring af indholdet af denne position.

For brak (position 1.999) blev definitionen ændret og i sammenligning med den hidtidige ordning kun de i referenceåret ikke-dyrkede arealer medregnet. De såkaldte »social-brakarealer« (arealer, der ikke blev dyrket af socialøkonomiske årsager) blev fjernet. Disse er nu derimod indeholdt under positionen »altri terreni« (andre arealer) og er holdt uden for de udnyttede landbrugsarealer.

#### *Belgien*

Fra og med 1977 tælles de arealer under kategori 4 og 5, der sidste gang blev registreret i 1959, ikke længere sammen med de arealer, der registreres hvert år den 15. maj. Arealerne under kategori 4 og 5 modsvarede den produktion i 1959, der ikke var til salg. På grund af de store ændringer, der er sket siden 1959 og for så vidt angår dyrkningen af kulturer, registreres og offentliggøres fra 1977 kun de arealer, hvis produktion er til salg.

#### *Det forenede Kongerige*

De i denne publikation indeholdte oplysninger omfatter ikke arealerne på Kanaløerne og Isle of Man. Herudover er oplysninger ikke til rådighed eller ikke indsamlet for:

Vinterhvede	I Skotland (til 1972) og Nordirland
Rug:	I Skotland, i Nordirland (ubetydelige)
Bønner	I Skotland, i Nordirland
(bælgfrugter):	(ubetydelige)
Foderkål:	I Nordirland (ubetydelige)
Runkelroer:	I Skotland og Nordirland (ubetydelige)
Lucerne:	I Skotland
Græsgange:	I England og Wales til 1974
Brak:	I Nordirland

I modsætning til den nationale ordning, hvor den ikke erhvervmæssige frugtdyrkning er henført under frugtplanter, er denne i den foreliggende publikation efter kriteriet »ikke-erhvervmæssig dyrkelse« indeholdt under position C.4 (køkkenhaver).

Positionen 1.991 »frø til udsæd« kunne indtil 1972 ikke medtages. Frøarealerne blev derfor indtil da henført til de foreliggende kulturer.

Fra og med 1976 indsamles der ikke mere årligt oplysninger om dyrkning af frø til udsæd. Der udarbejdes i stedet et skøn over frøarealerne for foderkål, grønsager og de øvrige afgrøder til foder. Landbrugsministeriet råder fortsat over oplysninger om frøarealerne for sukkerroer, foderroer, turnips til foder, kålroer til foder og græs og grønføder i omdrift.

## *Irland*

For 1976 og 1977 forelå indtil redaktionsafslutning af dette hefte kun få foreløbige oplysninger eller ikke officielle skøn.

En sammenligning af følgende dyrkningsgrupper:

Rodfrugter  
Græs og grønfoder i omdrift  
Grønsager, blomster og prydblplanter; erhvervs-  
mæssig avl  
Andre dyrkede arealer  
Varige græsarealer

med andre medlemsstaters er vanskelig på grund af, at de indpasses under andre dyrkningsgrupper eller på grund af manglende undersøgelsesmateriale.

Under rodfrugterne er foderkål ikke medtaget (gælder ikke for 1975).

I modsætning til EF's opførelsesregler er foderkål indeholdt under græs og grønfoder i omdrift fra og med 1957 (undtagen 1975).

Grønsager og andre gartneriprodukter blev indtil 1959 ikke opdelt, og ensilagegræs blev først tilskrevet denne gruppe fra 1969.

Under »andre dyrkede arealer« mangler arealerne med såsæd til roer samt brakarealerne. Arealerne med græs til ensilage var modsat EF's opgørelsesregler indtil 1969 indeholdt i varige græsarealer.

»Rough grazings« (ringe græsarealer) er endnu ikke – med undtagelse af 1975 – blevet medregnet under varige græsarealer.

## *Danmark*

De i den foreliggende publikation gengivne oplysninger omfatter ikke arealerne på Grønland og Færøerne. Den danske arealanvendelsesstatistik er opdelt i arealer henhørende under landbrugsejendomme, henholdsvis i arealer

under gartneriejendomme. Agerprodukter (f. eks. korn, kartofler, foderroer, kløver og græs samt frø til udsæd) omfattes også af undersøgelsen om gartneriejendomme, når dyrkningen foretages på disse. I den foreliggende publikation anføres produkterne – uden hensyntagen til denne oprindelige opdeling – under dyrkede arealer og ikke grønsager og andre gartneriprodukter.

## **Kilder**

### *Forbundsrepublikken Tyskland*

Statistisches Bundesamt, Wiesbaden, Bodennutzungserhebung (maj).

### *Frankrig*

Ministère de l'agriculture/Service des Enquêtes et Études Statistiques, Paris, répartition du territoire et des terres labourables (juni).

### *Italien*

Istituto centrale di statistica, ripartizione della superficie agraria e forestale per forma di utilizzazione e per coltivazione (regnskabsåret 1. november til 31. oktober).

### *Nederlandene*

Centraal Bureau voor de Statistiek, Voorburg, Landbouwtelling (maj).

### *Belgien*

Ministère des Affaires Économiques, Institut National de Statistique, Bruxelles, recensement agricole et horticole. (x2) (15. maj).

### *Luxembourg*

Service Central de la Statistique et des Etudes Économiques, Luxembourg, recensement de l'agriculture. (x2) (15. maj).

### *Det forenede Kongerige*

Ministry of Agriculture, Fisheries and Food, Guildford, Surrey, Agricultural Census (juni). (x2)

### *Irland*

Central Statistics Office, Dublin, Area under crops and pasture (juni). (x2)

### *Danmark*

Danmarks Statistik, København, Landbrugs- og gartneritælling (juni).

Vi skylder alle de nævnte tjenestesteder en særlig tak for deres samarbejde.



## A. Vorbemerkungen

Der Teil I über Bodennutzung umfaßt die Ergebnisse der Länder der erweiterten Europäischen Gemeinschaften von 1958, 1965 sowie der Jahre 1975, 1976 und 1977. Vorläufige Zahlenangaben über die wichtigsten Anbaugruppen des Jahres 1978 werden auch wiedergegeben. Die Summe EUR 9 von 1958 und 1965 hat nur hinweisenden Charakter, da die erweiterte Gemeinschaft erst seit dem 1. Januar 1973 besteht. Ergebnisse der Jahre 1955 bis 1972 sind in „Agrarstatistik“ Nr. 2/1974 und für 1973 und 1974 in „Bodennutzung und Erzeugung, 1976“ zu finden.

### Systematik

Infolge der unterschiedlichen Untergliederung der nationalen Statistiken über die Bodennutzung und wegen methodischer Brüche sind die Angaben im langfristigen Zeitraum und von Land zu Land nicht immer voll vergleichbar. Darauf verweisen die Zeichen für methodische Brüche I in den Zahlenreihen. Methodische Brüche, die sich zahlenmäßig weniger als 5% auswirken, wurden nicht angezeigt. Zur Vermeidung einer Anhäufung von Fußnoten wurden diese nur dann gesetzt, wenn ein wesentlicher Tatbestand vorliegt.

In den Statistiken über die Bodennutzung werden nur die Hauptanbauflächen, dagegen nicht die Nebenanbauflächen der vergesellschafteten Kulturen und des Zwischenfruchtanbaus erfaßt. Wegen der im vorliegenden Heft angewandten Systematik wird auf die gemeinsame Nomenklatur für Bodennutzungs- und Erntestatistiken (Seite 10 bis 13) in sechs Sprachen verwiesen. Die Klassifizierung wurde in Anlehnung an die vom EUROSTAT aufgestellte NAPRO-Nomenklatur für landwirtschaftliche Erzeugnisse vorgenommen. Bodennutzungsgruppen, die nicht in dieser Nomenklatur enthalten sind, wurden mit besonderen Symbolen bezeichnet:

T	=	Gesamtfläche
A	=	Gewässer
B + C	=	Landfläche
B.1	=	Nicht von Land- oder Forstwirtschaft genutzte Fläche
B.2	=	Forstfläche
C	=	Landwirtschaftlich genutzte Fläche
C.1	=	Ackerland
C.2	=	Dauergrünland
C.3	=	Dauerkulturen
C.4	=	Hausgärten

Positionen, die nur in der Bodennutzungsstatistik vom EUROSTAT ausgewiesen werden, nicht hingegen in den Erntestatistiken, sind kursiv gedruckt. In beiden Statistiken vorkommende Positionen werden fett gedruckt.

Die wichtigsten methodischen Änderungen gegenüber „Bodennutzung und Ernten 1976“ sind: Auslassung der bisherigen Positionen B.1.1 „Nicht genutzte, aber für Land- oder Forstwirtschaft nutzbare Fläche“ und B.1.2 „Andere nicht von Land- oder Forstwirtschaft genutzte Fläche“. In Anbetracht der problematischen Abgrenzung dieser Positionen und der leider immer noch sehr lückenhaften Untergliederung der Position B.1 „Nicht von Land- oder Forstwirtschaft genutzte Fläche“ wurde auf die Positionen B.1.1 und B.1.2 verzichtet. Das EUROSTAT hofft jedoch, zu einem späteren Zeitpunkt von den Mitgliedsländern etwa folgende Untergliederung dieser Flächen erhalten zu können:

1. Ödland (Flächen mit anderer Erzeugung als land- oder forstwirtschaftlicher Art, z. B. Bergwerksgebiete, Steinbrüche, Torfstiche usw.);
2. Unland (Flächen ohne Erzeugung irgendwelcher Art, z. B. Felsen, Sandflächen usw.);
3. bebaut und für Bauzwecke vorgesehenes Gelände;
4. Verkehrswege (Straßen, Eisenbahnen, Flugplätze usw.).

Die Position 1.491 „Futtermangold“ enthält für das Vereinigte Königreich und Irland auch Futtermangold. Futtermangold ist wie die Futterrübe eine Beta-vulgaris-Sorte.

Neugliederung der Position 1.91 „Feldrauhfutterbau“ (Seite 12), wie in „Bodennutzung und Erzeugung 1977“ und zwar in Anlehnung an die Positionen B.1.2 „Grünmais“, B.1.3 „Anderes Grünfutter“ und B.2 „Wiesen und Weiden“ der Futterbilanzen des EUROSTAT.

Für jede Nutzungsart ist erkennbar, wieweit jedes Mitgliedsland an der Summenbildung beteiligt ist. Ein Plus (+) in den Tabellen C.1 und C.2 (die keine Aufteilung nach Ländern, sondern nur Zahlen für die Gemeinschaft enthalten) bedeutet, daß das betreffende Land in allen Jahren an der Summenbildung teilhat. Ein Strich (—) bedeutet, daß in diesem Land kein Anbau stattfindet.

Steht das Zeichen (:) in einer Spalte, so wird diese Kultur angebaut, aber aus bestimmten Gründen nicht erhoben.

Zusammengefaßte Ergebnisse nach Anbaugruppen in der Aufteilung nach Ländern bringt der Abschnitt C.3.

Die weiteste Unterteilung der „Gesamtfläche“ ist im Abschnitt D zu finden. Positionen, die von Land zu Land unterschiedliche Zusammensetzungen aufweisen, werden durch Fußnoten entsprechend den neuesten offiziellen Statistiken definiert.

Aus Platzgründen sind die Titelüberschriften nur in vier Amtssprachen, die Tabellen nur in deutscher und französischer Sprache abgefaßt. Mit Hilfe der angewandten Numerierung wird ein Auffinden der entsprechenden Ausdrücke auch in den anderen Amtssprachen in der Nomenklatur (Seite 10 bis 13) ermöglicht.

### Maßeinheit

Soweit es sich um die Gliederung der „Landwirtschaftlich genutzten Fläche“ handelt, ist die Maßeinheit 1 000 ha mit einer Dezimalen, um auch geringere Flächen besser berücksichtigen zu können. Bei der Zusammenstellung der Flächen außerhalb der „Landwirtschaftlich genutzten Fläche“, die mit dieser zusammen die Gesamtfläche ergeben, wurde bewußt auf die Dezimale verzichtet, da teils auf Schätzungen zurückgegriffen werden mußte.

### Anmerkungen zur Bodennutzungsstatistik einiger Mitgliedsländer

#### BR Deutschland

Alle Angaben einschließlich West-Berlin

Die Bodennutzungserhebungen dieses Landes umfassen lediglich die Wirtschaftsfläche. In Abschnitt D dieses Heftes ist hingegen die „Landfläche“ bis zur sogenannten Küstenlinie (Grenze zwischen Meer und Festland bei einem mittleren Wasserstand), Binnengewässer jedoch ohne den Bodensee, enthalten. Daher ergibt sich jeweils eine Differenz zwischen der nationalen Gesamtfläche und der Summe der Einzelpositionen der Bodennutzungserhebung.

#### Frankreich

Die im Jahrbuch „Statistique agricole“ in den Abschnitten „répartition des terres labourables“ und „répartition du territoire“ aufgeführten offiziellen Angaben weichen bis 1971 mehr oder weniger stark von den Angaben ab, die sich im gleichen Jahrbuch summenmäßig aus den Einzelpositionen ergeben.

Die Abweichungen sind dadurch entstanden, daß auf Departementsebene die Angaben der „répartition des terres labourables“ und der „répartition du territoire“ bereits auf 100 ha, diejenigen der Einzelpositionen aber auf ganze ha gerundet wurden.

Da die französischen Zahlenangaben Bestandteil der EUR-9-Summen sind, ergeben sich hier die gleichen Differenzen.

### Italien

1971 wurden anlässlich der zweiten landwirtschaftlichen Haupterhebung einige methodische Änderungen vorgenommen. Daher sind die Angaben ab 1971 für den Feldrauhfutteranbau, die Brache, nicht genutzte, aber land- oder forstwirtschaftlich nutzbare Flächen sowie andere als land- oder forstwirtschaftlich nutzbare Flächen nicht mehr mit den Vorjahren vergleichbar. Beim Feldrauhfutteranbau (Position 1.91) kommt zu einem tatsächlichen Anbaurückgang eine Änderung des Inhalts dieser Position hinzu. Bei der Brache (Position 1.999) wurde die Definition geändert und gegenüber der bisherigen Regelung nur noch die im Bezugsjahr nicht beackerte Fläche einbezogen. Die sogenannte „Sozialbrache“ wurde herausgenommen. Sie ist nunmehr in der Position „altri terreni“ enthalten und außerhalb der landwirtschaftlich genutzten Fläche gestellt.

### Belgien

Ab 1977 werden die zuletzt 1959 erhobenen Flächen der Kategorie 4 und 5, nicht mehr mit den am 15. Mai jeden Jahres festgestellten Flächen zusammengezählt. Die Flächen der Kategorien 4 und 5 entsprachen der Erzeugung von 1959, die nicht für den Verkauf bestimmt war. Wegen der seit 1959 völlig veränderten Situation im Anbau von Kulturen, werden ab 1977 nur noch Flächen veröffentlicht, deren Erzeugung für den Verkauf bestimmt ist.

### Vereinigtes Königreich

Die in dieser Veröffentlichung enthaltenen Angaben umfassen nicht die Flächen der Kanalinseln und der Isle of Man. Außerdem sind Angaben nicht verfügbar oder werden nicht erhoben für:

Winterweizen:	in Schottland (bis 1972) und Nordirland
Roggen:	in Schottland, in Nordirland (unbedeutend)
Bohnen (Hülsenfrüchte):	in Schottland, in Nordirland (unbedeutend)
Futterkohl:	in Nordirland (unbedeutend)
Futtermangold:	in Schottland und Nordirland (unbedeutend)
Luzerne:	in Schottland
Acker- und Dauerweiden:	in England und Wales (bis 1974)
Brache:	in Nordirland

Entgegen der nationalen Zuordnung des nicht erwerbsmäßigen Obstanbaus zu den Obstanlagen ist dieser in vorliegender Veröffentlichung nach dem Kriterium „Nicht erwerbsmäßiger Anbau“ in Position C.4 (Hausgärten) enthalten.

Die Position 1.991 „Saatanbau“ konnte bis 1972 nicht ausgegliedert werden. Die Flächen für Saatgut waren deshalb bisher den jeweiligen Kulturen zugeordnet.

Ab 1976 finden jährliche Erhebungen über den Saatanbau nicht mehr statt. Seitdem werden die Flächen des Saatanbaus geschätzt, und zwar für Futterkohl, Gemüse und den übrigen Anbau für Futterzwecke. Saatgutflächen von Zuckerrüben, Futterrüben, Wasserrüben und Kohlrüben für Futterzwecke und des Felddrauhfutterbaus sind dem Landwirtschaftsministerium weiterhin bekannt.

#### *Irland*

Für 1976 und 1977 lagen bis zum Redaktionsschluß auch in diesem Heft nur wenige vorläufige Angaben oder inoffizielle Schätzungen vor.

Wegen Zuordnung zu anderen Anbaugruppen oder wegen fehlender Erhebungsunterlagen ist der Vergleich folgender Anbaugruppen mit denen anderer Mitgliedsländer gestört:

Hackfrüchte;  
Felddrauhfutteranbau;  
Gemüse, Blumen und Zierpflanzen im Erwerbsanbau;  
Übrige Ackerflächen;  
Dauergrünland.

Bei den Hackfrüchten ist Futterkohl nicht enthalten (gilt nicht für 1975).

Beim Felddrauhfutteranbau sind Futterkohl entgegen der EG-Zuordnung ab 1957 (außer für 1975), Gemüse und andere Gartengewächse bis 1959 sowie Silagegras erst ab 1969 in dieser Gruppe nachgewiesen.

Unter „Übrige Ackerflächen“ fehlen die Flächen von Saatgut für Rüben sowie die Bracheflächen. Im Dauergrünland waren Flächen für Silagegras entgegen der EG-Zuordnung bis 1969 enthalten. Die „rough grazings“ (armes Weideland) wurden bisher nicht — mit Ausnahme von 1975 — unter Dauergrünland einbezogen.

#### *Dänemark*

Die in vorliegender Veröffentlichung wiedergegebenen Angaben enthalten nicht die Flächen Grönlands und der Färöer-Inseln. Die dänische Bodennutzungsstatistik untergliedert sich in Flächen landwirtschaftlicher Betriebe bzw. in Flächen der Betriebe des Erwerbsgartenbaus. Erzeugnisse des Ackerlandes (z. B. Getreide, Kartoffeln, Futterrüben, Klee und Gras sowie landwirtschaftliche

Saaten) werden auch im Rahmen der Erhebung des Erwerbsanbaus erfaßt, wenn nämlich ihr Anbau vom Erwerbsgartenbau vorgenommen wird. In vorliegender Veröffentlichung werden die Erzeugnisse — ohne Rücksicht auf diese ursprüngliche Unterscheidung — unter Ackerland und nicht unter Gartenbaugewächse im Erwerbsanbau nachgewiesen.

#### **Quellen**

##### *BR Deutschland*

Statistisches Bundesamt, Wiesbaden, Bodennutzungserhebung (Mai).

##### *Frankreich*

Ministère de l'Agriculture/Service des Enquêtes et Études Statistiques, Paris, répartition du territoire et des terres labourables (Juni).

##### *Italien*

Istituto centrale di statistica, ripartizione della superficie agraria e forestale per forma di utilizzazione e per coltivazione (Landwirtschaftsjahr 1. November bis 31. Oktober).

##### *Niederlande*

Centraal Bureau voor de Statistiek, Voorburg, Landbouwtelling (Mai).

##### *Belgien*

Ministère des Affaires Économiques, Institut National de Statistique, Bruxelles, recensement agricole et horticole au 15 mai.

##### *Luxembourg*

Service Central de la Statistique et des Études Économiques, Luxembourg, recensement de l'agriculture au 15 mai.

##### *United Kingdom*

Ministry of Agriculture, Fisheries and Food, Guildford Surrey, Agricultural Census (Juni).

##### *Irland*

Central Statistics Office, Dublin, Area under crops and pasture (Juni).

##### *Dänemark*

Danmarks Statistik, København, Landbrugs- og gartneritælling (Juni).

Für diese Mitarbeit gebührt allen besonderen Dank.

## A. Preface

Part I, covering land use, includes figures for the enlarged European Community for 1958 and 1965, together with those for 1975, 1976 and 1977. Provisional figures are also provided for the most important crop groups in 1978. The EUR 9 totals for 1958 and 1965 are given merely for information as the enlarged Community has been in existence only since 1 January 1973. The figures for EUR 9 for the years 1955 to 1972 may be found in the publication 'Agricultural Statistics' No 2/1974, and those for 1973 and 1974 in 'Land Use and Production 1976'.

### Methods

Because of the different subdivisions employed in the national statistics on land use and variations in the statistical methods applied in the different countries, the data are not always fully comparable from country to country or over prolonged periods. Attention is drawn to such difficulties by the use of the symbol **I** in the columns of figures to indicate variations of method. Variations of method resulting in a difference of less than 5% are not indicated. In order to keep the number of footnotes within reasonable limits, these are inserted only when the observation to be made is of major significance.

The statistics on land use cover only the main crop area and not the secondary crop areas under associated crops and catch crops. For information on the methods used in the present document the reader is referred to the common six-language nomenclature for land use and production statistics (pages 10—13). The classification has been based as far as possible on the NAPRO nomenclature for agricultural products drawn up by EUROSTAT. Categories of land use which do not appear in this nomenclature are indicated by special symbols as follows:

T	= total area
A	= water
B + C	= land area
B.1	= area unused by agriculture or forestry
B.2	= wooded area
C	= agricultural used area
C.1	= arable land
C.2	= permanent grassland
C.3	= land under permanent crops
C.4	= kitchen gardens

Items which appear in EUROSTAT land use statistics but not in the production statistics are italicized. Items which appear in both statistics are in bold type. The main methodological changes as compared with 'Land Use and Production 1976' are as follows:

Former items B.1.1 'Unused but potentially productive land for agriculture or forestry' and B.1.2 'Other land not included in agriculture or forestry' no longer appear. As it is difficult to define these concepts and as the breakdown of item B.1 'Land unused by agriculture or forestry' is still far from complete, B.1.1 and B.1.2 have been dispensed with. EUROSTAT hopes, however, that at a later date the Member States will be able to provide a breakdown of these areas along the following lines:

1. Uncultivated land (productive land used for purposes other than agriculture or forestry e. g. pithead areas, quarries, peateries etc.);
2. Wasteland (completely unproductive land, e. g. cliffs, areas of sand etc.);
3. Built-up areas and prospective building land;
4. Land used for communications purposes (roads, railways, airfields, etc.).

The item 1.491 'fodder beets' includes, for UK and Ireland, the mangolds or mangels. The mangolds or mangels are included in the species *Beta vulgaris* as are fodder beets.

Item 1.91 'Green fodder from arable land' has been restructured (see page 12) as in 'Land use and Production 1977' to bring it into line with items B.1.2 'Green maize', B.1.3 'Other green fodder crops' and B.2 'Meadows and grassland' of the EUROSTAT feed balance sheets.

For each type of land use it is possible to see how each Member State contributes to the total. A plus (+) in tables C.1 and C.2 (which are broken down by country, but simply contain figures for the Community) signifies that the country concerned contributed to the total in all years. A dash signifies that the crop in question is not cultivated in that country. Where the sign (:) appears in a column the crop in question is cultivated but for one reason or another was not included in the survey.

Section C.3 summarizes the figures by crop groups with a further breakdown country by country.

The most detailed subdivision of the 'total area' is to be found in section D. Where items differ in content from country to country, definitions based on the latest official statistics are included as footnotes.

For reasons of space the headings are given only in four official languages, and the tables only in German and French. By referring to the codes the reader can find the corresponding terms in the other official languages in the nomenclature (pages 10—13).

#### Unit of measurement

The unit of measurement used for the breakdown of the 'Agricultural used area' is 1 000 ha taken to one decimal place so that more accurate figures can be given for smaller areas. In calculating the other areas which, together with the 'Agricultural used area' give the 'Total area' the decimal was deliberately omitted as it had been necessary in some cases to rely on estimates.

#### Notes on the land use statistics in some Member States

##### *Federal Republic of Germany*

All data include West Berlin.

The land use survey for this country only covers the area known as the 'Wirtschaftsfläche'.

Section D of this document, however, covers the 'Land area' down to the 'coastline' (the boundary between sea and land at half tide), inland water, excluding Lake Constance. There is therefore a difference between the 'Total area' of the country and the sum of the individual items of the land use survey.

##### *France*

The official figures given in the sections 'répartition des terres labourables' and 'répartition du territoire' of the yearbook 'Statistique agricole' differ in varying degrees until 1971 from the figures obtained by adding together the individual items in the same yearbook.

The discrepancies have arisen because at the 'département' level the figures for the 'répartition des terres labourables' and 'répartition du territoire' are rounded to the nearest 100 ha, while those for the individual items are rounded off to the nearest hectare.

As the French figures are included in the EUR 9 totals, these also exhibit the same disparities.

##### *Italy*

In 1971 a number of methodological changes were made in connection with the second agricultural survey. As from 1971 data for green fodder from arable land, fallow, unused but potentially productive land for agriculture or forestry and other areas which could be used for agriculture and forestry are not comparable with the data for previous years. In the case of green fodder from arable land (item 1.91) there was an actual decline in the area cultivated in addition to a change in the content of the item. In the case of fallow (item 1.999) the definition was altered to include only areas which were not cultivated in the reference year — a departure from the procedure previously adopted. 'Social and economic fallow land' was excluded; it is now included in the item 'altri terreni' and does not count as part of the 'Agricultural used areas'.

##### *Belgium*

With effect from 1977, the category 4 and 5 areas (which were last surveyed in 1959) will no longer be included with the areas recorded on 15 May each year. The category 4 and 5 areas related to 1959 production which was not intended for sale. Because of the profound changes which have taken place in the pattern of cultivation since 1959, the area data published from 1977 on will relate exclusively to production intended for sale.

##### *United Kingdom*

The figures given in this bulletin do not include the Channel Islands or the Isle of Man. Furthermore information is either not available or has not been collected on the following items:

winter wheat:	In Scotland until 1972 and Northern Ireland;
rye:	in Scotland and Northern Ireland (not significant);
beans (dried pulses),	In Scotland and Northern Ireland (not significant);
fodder cabbage/ kale:	in Northern Ireland (not significant);
mangolds (fodder):	in Scotland and Northern Ireland (not significant);
luzerne:	in Scotland;
temporary and permanent grazing:	in England and Wales until 1974;
fallow:	in Northern Ireland.

In contrast to the national statistics in which non-commercial orchards are included under fruit orchards, they are entered in this bulletin under item C.4 (kitchen gardens) as 'non-commercial cultivation'.

Item 1.991 'Areas harvested for seed' could not be established as a separate category until 1972. The seed acreages were previously therefore included under the various crops.

Since 1976 the annual surveys of areas harvested for seed have been discontinued and the seed areas for fodder kale, vegetables and other forage plants have been estimated. The seed areas for sugar beet, fodder beet, turnips and swedes for stockfeeding and green fodder from arable land are still known to the Ministry of Agriculture, Fisheries and Food.

#### *Ireland*

At the time of going to press of this brochure, only a few provisional data or non-official estimates were available for 1976 and 1977.

The comparison with other Member States is somewhat distorted for the following crop groups because of their inclusion in other categories or because insufficient survey data are available:

- root crops;
- green fodder from arable land;
- commercial vegetables, flowers and ornamental plants;
- other arable land;
- permanent grassland.

Fodder kale is not included under root crops (does not apply to 1975).

Contrary to the Community classification, green fodder from arable land has included fodder kale since 1957 (except in 1975) and vegetables and other horticultural products until 1959, while silage grass was not included under this item until 1969.

'Other arable land' does not include areas for root seeds and fallow areas. Contrary to the Community classification, permanent grassland included silage grass until 1969. 'Rough grazings' have not hitherto been included under permanent grassland, except in 1975.

#### *Denmark*

The figures given in this publication do not include Greenland and The Faeroes. The Danish land use statistics comprise the acreage of agricultural holdings and of commercial horticultural holdings. Products of arable land (e.g. cereals, potatoes, fodder beet, clover and grass as well as agricultural seeds) are recorded in the

horticultural census whenever these crops are grown on commercial horticultural holdings. In this bulletin, the above distinction has been ignored and such crops have been classified under arable land crops and not under 'commercial horticulture'.

#### **Sources**

##### *Federal Republic of Germany*

Statistisches Bundesamt, Wiesbaden, Bodennutzungserhebung (May).

##### *France*

Ministère de l'Agriculture/Service Central des Enquêtes et Études Statistiques, Paris, répartition du territoire et des terres labourables (June).

##### *Italy*

Istituto centrale di statistica, ripartizione della superficie agraria e forestale per forma di utilizzazione e per coltivazione (crop year 1 November to 31 October).

##### *Netherlands*

Centraal Bureau voor de Statistiek, Voorburg, Landbouwtelling (May).

##### *Belgium*

Ministère des Affaires Économiques, Institut National de Statistique, Bruxelles, recensement agricole et horticole au 15 mai.

##### *Luxembourg*

Service Central de la Statistique et des Études Économiques, Luxembourg, recensement de l'agriculture au 15 mai.

##### *United Kingdom*

Ministry of Agriculture, Fisheries and Food, Guildford, Surrey, Agricultural Census (June).

##### *Ireland*

Central Statistics Office, Dublin, Area under crops and pasture (June).

##### *Denmark*

Danmarks Statistik, København, Landbrugs- og gartneritælling (June).

Special thanks are due to all who collaborated in the work.



## A. Remarques préliminaires

La partie I de la présente publication, consacrée à l'utilisation des terres, comprend les résultats des pays de la Communauté européenne élargie, pour les années 1958, 1965, ainsi que 1975, 1976 et 1977. Sont également reprises les données provisoires des principaux groupes de cultures pour l'année 1978. Le total EUR 9 de 1958 et 1965 n'est donné ici qu'à titre indicatif, car la Communauté élargie n'existe que depuis le 1<sup>er</sup> janvier 1973. Les résultats des années 1955 à 1972 figurent dans «Statistique agricole» n° 2/1974, et ceux de l'année 1973 et 1974 dans «Utilisation des terres et production, 1976».

### Méthode

Par suite des différences existantes, selon les statistiques nationales, dans la répartition de l'utilisation des terres et en raison de ruptures de l'ordre méthodologique, les données chiffrées ne sont pas toujours entièrement comparables d'une année à l'autre ou d'un pays à l'autre. Ces différences sont indiquées par le signe de rupture méthodologique I dans les séries chiffrées. Les ruptures d'ordre méthodologique, dont l'incidence numérique est inférieure à 5%, n'ont pas été signalées comme telles. Pour réduire au maximum les notes celles-ci ne sont utilisées que dans les cas vraiment importants.

Dans les statistiques d'utilisation des terres, seules les superficies des cultures principales sont prises en considération, à l'exclusion de superficies pour les cultures associées et dérobées. Pour ce qui est de la méthode utilisée dans cette publication, on se reportera à la nomenclature commune de la statistique sur l'utilisation des terres et des récoltes (pages 10 à 13) en six langues. La classification a été effectuée sur la base de la nomenclature NAPRO établie par EUROSTAT pour les produits agricoles. Les catégories d'utilisation des terres ne figurant pas dans cette nomenclature sont désignées par les symboles suivants:

T	=	superficie totale
A	=	eau
B + C	=	superficie des terres
B.1	=	superficie non utilisée par l'agriculture ou la sylviculture
B.2	=	superficie boisée
C	=	superficie agricole utilisée
C.1	=	terres arables
C.2	=	prairies et pâturages permanents

C.3	=	cultures permanentes
C.4	=	jardins familiaux.

Les positions qui n'apparaissent que dans la statistique d'utilisation des terres d'EUROSTAT et pas dans celles des récoltes, sont imprimées en italique. Les positions qui apparaissent dans les deux statistiques sont en caractères gras.

Parmi les modifications méthodologiques les plus importantes par rapport à «Utilisation des terres et production, 1976», indiquons celles-ci:

On a renoncé aux positions B.1.1 «Superficie non utilisée mais utilisable pour l'agriculture ou la sylviculture» et B.1.2 «Autre superficie non utilisée par l'agriculture ou la sylviculture», en raison des problèmes posés par la délimitation respective de ces deux positions et des lacunes qui, malheureusement, subsistent encore dans la subdivision de la position B.1 «Superficie non utilisée par l'agriculture ou la sylviculture». Toutefois, l'EUROSTAT espère qu'à une date ultérieure, les États membres accepteront la répartition suivante:

1. terrains incultes (superficies dont la production diffère de celle des superficies agricoles ou sylvicoles, par exemple terrains occupés par des mines, carrières, tourbières);
2. terres impropres à la culture (superficies improductives, par exemple roches, superficies sablonneuses, etc.);
3. terrains bâtis ou à bâtir;
4. voies de transport (routes, voies ferrées, aéroports, etc.);

Le poste 1.491 «Betteraves fourragères» contient pour le Royaume-Uni et l'Irlande également les bettes fourragères. Les bettes fourragères comme les betteraves fourragères appartiennent à la catégorie des Beta vulgari.

La position 1.91 «Fourrages verts des terres arables» a été remaniée (voir page 13) comme dans «Utilisation des terres et production, 1977» sur le modèle des positions B.1.2 «Maïs vert», B.1.3 «Autres fourrages verts» et B.2 «Prairies et pâturages» des bilans fourragers de l'EUROSTAT.

Pour chaque mode d'utilisation, on peut reconnaître si un pays participe ou non au total. Un plus (+) dans les

tableaux C.1 et C.2 (qui ne donnent pas de répartition par pays mais uniquement des chiffres globaux pour la Communauté) signifie que, pour toutes les années, le pays en question participe à la totalisation. Un trait signifie que la culture considérée n'est pas pratiquée dans ce pays. Le signe (:) dans une colonne indique que cette culture est pratiquée, mais qu'elle n'est pas recensée pour des raisons déterminées.

Le chapitre C.3 donne les résultats récapitulatifs d'après les groupes de cultures, répartis par pays.

On trouvera au chapitre D la subdivision la plus détaillée de la «Superficie totale». Pour les positions dont la composition diffère d'un pays à l'autre, des notes fournissent les définitions correspondantes, conformément aux statistiques officielles les plus récentes.

Par manque de place, les titres ne sont rédigés que dans quatre des langues officielles et les tableaux uniquement en français et en allemand. A l'aide de la codification, on pourra trouver dans la nomenclature les expressions correspondantes dans les autres langues officielles (pages 10—13).

#### **Unité de mesure**

Pour autant qu'il s'agisse de la répartition de la «superficie agricole utilisée», l'unité de mesure retenue est 1 000 ha avec une décimale, afin de pouvoir mieux tenir compte des superficies mêmes minimales. Pour le regroupement des superficies autres que la «superficie agricole utilisée», qui forment avec cette dernière la superficie totale, on a volontairement renoncé à la décimale étant donné qu'il a fallu recourir à des estimations.

#### **Remarques concernant les statistiques de l'utilisation des terres de quelques pays membres**

##### *République fédérale d'Allemagne*

Toutes les données comprennent celles de Berlin-Ouest.

La statistique de l'utilisation des terres de ce pays ne comprend que la superficie dite «Wirtschaftsfläche».

Dans le chapitre D de la présente brochure figure toutefois la superficie territoriale jusqu'à la limite côtière (limite entre la mer et la terre ferme à un niveau moyen de la marée), les nappes d'eau intérieures sans le lac de Constance. Il s'ensuit chaque fois une différence entre la superficie nationale totale et la somme de chacune des positions de l'enquête sur l'utilisation des terres.

##### *France*

Les données officielles figurant dans l'annuaire «Statistique agricole», aux chapitres «Répartition des terres arables» et «Répartition du territoire», diffèrent jus-

qu'en 1971 plus ou moins largement de la somme de chacune des positions relevées dans le même annuaire.

Ces différences sont dues au fait qu'au niveau des départements, les données de la «Répartition des terres labourables» et de la «Répartition du territoire» ont été arrondies à 100 ha, tandis que celles des positions prises séparément l'ont été à l'hectare.

Comme les données chiffrées de la France constituent une partie du total de l'EUR 9, on retrouve ici les mêmes différences.

##### *Italie*

A partir de 1971, à l'occasion du second recensement général de l'agriculture, certaines modifications d'ordre méthodologique ont été apportées. Pour cette raison, les données de 1971 relatives aux cultures de fourrages verts des terres arables, aux jachères, aux superficies non utilisées, mais utilisables par l'agriculture ou la sylviculture, ainsi qu'aux superficies autres qu'agricoles ou forestières, ne sont plus comparables aux données des années précédentes. A une diminution réelle des cultures de fourrages verts des terres arables (position 1.91) s'ajoute une modification du contenu de cette position. La définition des jachères (position 1.999) a été modifiée et, contrairement au passé, ne comprend plus que la superficie non cultivée au cours de l'année de référence. Les terres non cultivées pour des raisons économiques, sociales ou autres ne figurent plus sous la rubrique «jachères», mais sous la position «altri terreni», et ne font plus partie de la superficie agricole utilisée.

##### *Belgique*

A partir de 1977, les superficies des catégories 4 et 5, recensées en dernier lieu en 1959, ne sont plus additionnées avec les superficies constatées le 15 mai de chaque année. Les superficies des catégories 4 et 5 correspondaient à la production de 1959 qui n'était pas destinée à la vente. En raison du changement complet de situation dans les cultures agricoles depuis 1959, seules sont encore recensées depuis 1977 les superficies dont la production est destinée à la vente.

##### *Royaume-Uni*

Les données publiées dans le présent fascicule n'englobent pas les superficies des îles Anglo-Normandes et de l'île de Man. En outre, les données ci-après ne sont pas disponibles ou ne sont pas recensées:

Blé d'hiver:	en Écosse jusqu'en 1972 et en Irlande du Nord
Seigle:	en Écosse, en Irlande du Nord (insignifiant)

Haricots (Légumes secs):	en Écosse, en Irlande du Nord (insignifiant)
Choux fourragers:	en Irlande du Nord (insignifiant)
Bettes fourragères:	en Écosse et en Irlande du Nord (insignifiant)
Luzerne:	en Écosse
Pâturages temporaires et permanents:	en Angleterre et au Pays de Galles jusqu'en 1974
Jachères:	en Irlande du Nord.

Contrairement aux statistiques nationales où les cultures fruitières comprennent les cultures fruitières non pratiquées pour la vente, dans la présente publication ces dernières figurent sous la position C.4 (jardins familiaux) en vertu du critère «culture non pratiquée pour la vente».

La position 1.991 «cultures de semences» n'a pas pu être séparée avant 1972. Auparavant, les cultures de semences étaient donc rattachées aux cultures respectives.

Depuis 1976, les relevés annuels des cultures de semences ont été abandonnés au profit d'estimations des superficies consacrées à ces cultures, notamment pour ce qui est des choux fourragers, des légumes et des autres plantes fourragères. Les superficies en semences des betteraves sucrières, des betteraves fourragères, des navets et des rutabagas ainsi que des fourrages verts des terres arables sont disponibles au Ministère de l'agriculture comme par le passé.

#### *Irlande*

A la mise sous presse de la présente brochure, seules quelques données provisoires ou estimations non officielles étaient disponibles pour 1976 et 1977.

La comparaison des catégories de cultures ci-après:

- plantes sarclées
- fourrages verts des terres arables
- légumes, fleurs et plantes ornementales pour la vente
- autres superficies des terres arables
- prairies et pâturages permanents

avec les catégories correspondantes des autres pays membres, est rendue difficile en raison de l'absence d'information ou d'une ventilation différente des catégories de cultures.

Les choux fourragers ne figurent pas parmi les plantes sarclées (sauf pour 1975). Contrairement à la ventilation CE, depuis 1957 les choux fourragers sont comptés avec les fourrages verts des terres arables (sauf pour 1975), les légumes et autres plantes horticoles figurent sous cette position jusqu'en 1959, l'herbe à ensiler n'y figure que depuis 1969.

Dans la position «Autres superficies des terres arables» manquent les données relatives aux superficies en se-

mences de betteraves ainsi qu'aux jachères. Contrairement à la ventilation communautaire, les superficies d'herbes à ensiler étaient comprises jusqu'en 1969 dans la position «prairies et pâturages permanents». Jusqu'à présent, les «rough grazings» (pâturages pauvres) n'étaient pas compris dans la catégorie des prairies et pâturages permanents — sauf pour 1975.

#### *Danemark*

Les données publiées dans le présent fascicule ne comprennent pas les superficies du Groenland et des îles Féroé. La statistique danoise de l'utilisation des terres distingue les superficies des exploitations agricoles et les superficies des exploitations horticoles produisant pour le commerce. Les produits des terres arables (p. ex. céréales, pommes de terre, betteraves fourragères, trèfles et herbage, ainsi que semences agricoles) sont également recensés dans le cadre de l'enquête sur les cultures commerciales, lorsqu'ils sont cultivés par des exploitations horticoles produisant pour le commerce. Dans la présente publication, ces produits sont classés — sans tenir compte de cette différenciation — avec les cultures des terres arables et non pas avec les «légumes et autres plantes horticoles pour la vente».

#### **Sources**

##### *RF d'Allemagne*

Statistisches Bundesamt, Wiesbaden, Bodennutzungserhebung (mai).

##### *France*

Ministère de l'agriculture/Service des Enquêtes et Études statistiques, Paris, répartition du territoire et des terres labourables (juin).

##### *Italie*

Istituto centrale di statistica, ripartizione della superficie agraria e forestale per forma di utilizzazione e per coltivazione (année agricole 1<sup>er</sup> novembre — 31 octobre).

##### *Pays-Bas*

Centraal Bureau voor de Statistiek, Voorburg, Landbouwtelling (mai).

##### *Belgique*

Ministère des affaires économiques, Institut national de statistique, Bruxelles, recensement agricole et horticole au 15 mai.

##### *Luxembourg*

Service central de la statistique et des études économiques, Luxembourg, recensement de l'agriculture au 15 mai.

##### *Royaume-Uni*

Ministry of Agriculture, Fisheries and Food, Guildford Surrey, Agricultural Census (juin).

##### *Irlande*

Central Statistics Office, Dublin, Area under crops and pasture (juin).

##### *Danemark*

Danmarks Statistik, København, Landbrugs- og gartneritælling (juin).

Nous remercions tout particulièrement tous les organismes cités de l'aide qu'ils nous ont apportée.

## A. Osservazioni preliminari

Nella prima parte, relativa all'utilizzazione delle terre, figurano i risultati dei paesi della Comunità ampliata per il 1958, per il 1965 e per gli anni dal 1975 al 1977 nonché i dati provvisori dell'anno 1978 per i principali gruppi di colture. Il totale EUR 9 del 1958 e del 1965 è fornito a titolo indicativo, dal momento che la Comunità a nove esiste solamente dal 1° gennaio 1973. I risultati relativi all'intero periodo 1955-1972 sono reperibili nella «Statistica agraria» n. 2/1974, e quelli relativi al 1973 e 1974 nel fascicolo «Utilizzazione delle terre e produzione» del 1976.

### Organizzazione dell'opera

Non sempre i dati sono pienamente comparabili nel lungo periodo e da paese a paese, a causa della disparità nell'articolazione delle statistiche nazionali sull'utilizzazione delle terre nonché per effetto di rotture di metodo. Le rotture di metodo nelle serie di dati sono indicate da un apposito grafico I; si sono peraltro trascurate le rotture di metodo d'incidenza numerica inferiore al 5%. Per evitare troppi rinvii questi ultimi sono limitati a questioni veramente importanti.

Nelle statistiche sull'utilizzazione delle terre sono prese in considerazione esclusivamente le superfici occupate dalle coltivazioni principali e non quelle delle coltivazioni secondarie, che si hanno nel caso di colture intercalari o consociate.

Per la classificazione applicata nella presente opera si rinvia alla nomenclatura comune, in sei lingue, per le statistiche relative all'utilizzazione delle terre e ai raccolti (pagg. 10-13). La classificazione è stata elaborata sulla scorta della nomenclatura dei prodotti agricoli della NAPRO, curata dall'EUROSTAT. Le voci relative all'utilizzazione delle terre, che non figurano in tale nomenclatura, sono state contrassegnate con simboli specifici:

T	=	Superficie totale
A	=	Acqua
B + C	=	Superficie delle terre
B.1	=	Superfici non utilizzate in agricoltura o silvicoltura
B.2	=	Superficie boscata
C	=	Superficie agraria coltivata
C.1	=	Seminativi
C.2	=	Coltivazioni foraggere permanenti

C.3	=	Coltivazioni legnose
C.4	=	Orti familiari

Le voci figuranti solo nella statistica sull'utilizzazione delle terre dell'EUROSTAT e mancanti nelle statistiche dei raccolti sono stampate in caratteri corsivi. Le voci figuranti in entrambe le statistiche sono in neretto.

Le modifiche metodologiche più rilevanti rispetto al fascicolo «Utilizzazione delle terre e produzione» del 1976 sono le seguenti:

Mancano le voci B.1.1 «Superficie agraria o forestale non utilizzata, ma utilizzabile» e B.1.2 «Superficie diversa da quella agraria o forestale», che si è deciso di omettere in considerazione dei problemi posti dalla loro delimitazione e delle lacune purtroppo tuttora esistenti nella ripartizione della voce B.1 «Superficie non utilizzata in agricoltura o silvicoltura»; per queste superfici l'EUROSTAT spera tuttavia di poter in seguito ricevere dagli Stati membri una ripartizione del tipo:

1. Terreni incolti (superfici destinate a produzioni non di tipo agricolo o forestale, come miniere, cave, torbiere, ecc.).
2. Terreni sterili (superfici non utilizzabili per produzioni di alcun genere, come terreni rocciosi, arenili, ecc.).
3. Terreni edificati o destinati a costruzioni.
4. Vie di traffico (strade, ferrovie, campi d'aviazione, ecc.).

La rubrica 1.491 «Barbabietole da foraggio» contiene per il Regno Unito e l'Irlanda anche le bietole da foraggio. Le bietole da foraggio come le barbabietole da foraggio appartengono alla categoria delle «Beta vulgaris».

Della voce 1.91 «Coltivazioni foraggere avvicendate» (v. pag. 13) si è effettuata una nuova suddivisione, come nella pubblicazione «Utilizzazione delle terre e produzione» del 1977, corrispondente alle voci B.1.2 «Mais verde», B.1.3 «Altri foraggi verdi» e B.2 «Prati e pascoli» della pubblicazione dell'EUROSTAT «Bilancio foraggero».

Per ogni tipo di utilizzazione si può individuare l'aliquota di ciascun paese membro rispetto al totale. Un più (+) nelle tabelle C.1 e C.2 (in cui non figurano le ripartizioni per paese, ma solo le cifre relative alla Comunità) indica che la cifra totale comprende per ogni anno un'aliquota del paese in questione. Un trattino indica in-

vece l'assenza della coltivazione in oggetto nel paese considerato mentre la presenza del segno (:) in una colonna indica che la coltivazione corrispondente è praticata ma che, per determinati motivi, non è oggetto di rilevazione.

Nella tabella C.3 figurano risultati riepilogativi per gruppi di coltura e per paesi.

La suddivisione più particolareggiata della «superficie totale» è reperibile nella tabella D. La definizione delle voci il cui contenuto varia a seconda dei paesi è data nelle note sulla scorta delle più recenti statistiche ufficiali.

Per mancanza di spazio, i titoli sono riportati solo in quattro lingue ufficiali, mentre le tabelle sono redatte esclusivamente in tedesco e in francese. Grazie alla codificazione è possibile peraltro reperire nella nomenclatura (pagg. 10—13) le corrispondenti denominazioni anche nelle altre lingue ufficiali.

### Unità di misura

L'unità di misura relativa alla ripartizione della «superficie agraria coltivata» è rappresentata dal migliaio di ettari con 1 decimale, per poter meglio tener conto anche delle superfici più ridotte. Nel raggruppare le superfici diverse dalla «superficie agraria coltivata», che unitamente a questa danno la superficie totale, si è rinunciato, volutamente, al decimale, dato che si è dovuto ricorrere in parte a stime.

### Osservazioni relative alle statistiche sull'utilizzazione delle terre di taluni Stati membri

#### *RF di Germania*

In tutti i dati è compresa Berlino Ovest.

Le indagini sull'utilizzazione delle terre in Germania riguardano esclusivamente la cosiddetta «Wirtschaftsfläche».

Il capitolo D del presente fascicolo considera invece la superficie delle terre fino alla cosiddetta linea costiera (limite tra mare e terraferma a livello medio di marea), le acque interne escluse il lago di Costanza. Pertanto si riscontra di volta in volta una differenza fra la superficie totale nazionale e la somma dei dati relativi alle singole voci dell'indagine sull'utilizzazione delle terre.

#### *Francia*

I dati ufficiali riportati nell'annuario «Statistique agricole» ai capitoli «Répartition des terres labourables» e «Répartition du territoire» si discostano fino al 1971 in maggiore o minor misura dai dati riportati nel medesimo annuario, quale somma delle singole voci.

Le differenze sono determinate dal fatto che, a livello dei dipartimenti, i dati relativi alla «répartition des terres labourables» e alla «répartition du territoire» sono stati arrotondati a 100 ettari, mentre quelli relativi alle singole voci sono stati arrotondati all'ettaro.

Poiché i dati francesi concorrono a costituire le somme EUR 9, anche quest'ultime presentano le medesime differenze.

#### *Italia*

Nel 1971, in occasione del secondo censimento generale dell'agricoltura, sono state applicate alcune modifiche di ordine metodologico. Pertanto i dati dal 1971 relativi alle coltivazioni foraggere erbacee avvicendate, al terreno a riposo, alle superfici agricole o forestali non utilizzate ma utilizzabili, nonché a superfici diverse da quelle agricole o boscate utilizzabili, non sono più comparabili con quelli degli anni precedenti. Nel caso delle coltivazioni foraggere erbacee avvicendate (voce 1.91) oltre ad un effettivo regresso della coltivazione si ha anche un mutamento del contenuto della voce stessa. Per quanto concerne il terreno a riposo (voce 1.999) si è modificata la definizione e, contrariamente alla prassi precedentemente applicata, si è compresa nella voce esclusivamente la superficie non coltivata nell'anno di riferimento, escludendo le cosiddette «terre non coltivate per motivi sociali», che figurano ora alla voce «altri terreni», e non fanno più parte della superficie agraria coltivata.

#### *Belgio*

A partire dal 1977 le superfici delle categorie 4 e 5, censite l'ultima volta nel 1959, non vengono più sommate a quelle accertate il 15 maggio di ogni anno. Le superfici delle categorie 4 e 5 corrispondevano alla produzione del 1959, non destinata alla vendita. Considerati i profondi cambiamenti intervenuti dal 1959 ad oggi per quanto riguarda gli impianti di colture, dal 1977 vengono pubblicati soltanto i dati relativi alle superfici la cui produzione è destinata alla vendita.

#### *Regno Unito*

I dati riportati nella presente pubblicazione non comprendono le superfici delle Isole Normanne (Channel Islands) e dell'Isola di Man. Inoltre non sono disponibili o non sono stati rilevati i dati relativi alle seguenti voci:

Frumento autunnale:	Scozia fino al 1972 e Irlanda del Nord
Segale:	Scozia, Irlanda del Nord (quivi irrilevante)
Fagioli (leguminose da granella):	Scozia, Irlanda del Nord (quivi irrilevante)
Cavolo da foraggio:	Irlanda del Nord (quivi irrilevante)
Bietole da coste:	Scozia e Irlanda del Nord (quivi irrilevante)

Erba medica:	Scozia
Pascoli avvicendati e permanenti:	Inghilterra e Galles fino al 1974
Terreno a riposo:	Irlanda del Nord

A differenza delle statistiche nazionali, in cui la voce «frutticoltura» comprende anche le coltivazioni frutticole non destinate alla vendita, nel presente fascicolo queste ultime figurano alla voce C.4 (orti familiari) quali «coltivazioni non destinate alla vendita».

La voce 1.991 «superfici per produzione di sementi» non ha potuto essere isolata fino al 1972. Le superfici a sementi erano pertanto comprese tra quelle delle corrispondenti coltivazioni.

A partire dal 1976 non si effettuano più rilevamenti annuali, bensì stime delle superfici a sementi (distinguendo fra cavoli da foraggio, ortaggi e altre sementi per piante da foraggio). Il Ministero dell'agricoltura dispone sempre comunque dei dati relativi alle superfici a sementi per la barbabietola da zucchero, la barbabietola da foraggio, la rapa da foraggio, rutabaga e le coltivazioni foraggere avvicendate.

#### *Irlanda*

Al momento di passare alla stampa di questo fascicolo, erano disponibili per il 1976 e il 1977 solamente alcuni dati provvisori o delle stime non ufficiali.

Il seguenti gruppi di colture — avendo un diverso contenuto oppure essendo insufficientemente documentati — non sono direttamente comparabili con quelli degli Stati membri:

Piante sarchiate;  
Coltivazioni foraggere avvicendate;  
Ortaggi, fiori e piante ornamentali, destinati alla vendita;  
Altre superfici;  
Coltivazioni foraggere permanenti.

Fra le piante sarchiate non figura, tranne che per il 1975, il cavolo da foraggio.

Le coltivazioni foraggere avvicendate comprendono, dal 1957 (escluso il 1975), il cavolo da foraggio, in contrasto con i criteri di classificazione CEE. Inoltre questo gruppo comprendeva fino al 1959 gli ortaggi e altri prodotti orticoli, mentre gli erbai da insilamento figurano in questo gruppo soltanto dal 1969.

Nella rubrica «altre superfici» mancano le superfici destinate alle sementi di barbabietole nonché i terreni a riposo.

Contrariamente alla classificazione CEE, nelle coltivazioni foraggere permanenti rientravano fino al 1969 le superfici destinate agli erbai da insilamento. Per contro i «rough grazings» (pascoli poveri) non sono stati finora, tranne che per il 1975, inclusi in questo gruppo.

#### *Danimarca*

I dati riportati nella presente pubblicazione non comprendono le superfici della Groenlandia e delle Isole Færøer. La statistica danese sull'utilizzazione delle terre distingue tra superfici delle aziende agricole e, rispettivamente, orticole.

I prodotti dei seminativi (ad es. cereali, patate, barbabietole da foraggio, trifoglio e erba, sementi agricole) possono essere rilevati come coltivazioni orticole, nel caso in cui tali colture siano per l'appunto praticate da aziende orticole. Nella presente pubblicazione non si è tenuto conto di questa distinzione originaria e detti prodotti sono registrati tra i seminativi e non con le colture orticole.

#### **Fonti**

##### *Repubblica federale di Germania*

Statistisches Bundesamt, Wiesbaden, Bodennutzungserhebung (maggio).

##### *Francia*

Ministère de l'Agriculture/Service des Enquêtes et Études Statistiques, Paris, répartition du territoire et des terres labourables (giugno).

##### *Italia*

Istituto centrale di statistica, ripartizione della superficie agraria e forestale per forma di utilizzazione e per coltivazione (campagna 1° novembre — 31 ottobre).

##### *Paesi Bassi*

Centraal Bureau voor de Statistiek, Voorburg, Landbouwtelling (maggio).

##### *Belgio*

Ministère des affaires économiques, Institut national de statistique, Bruxelles, recensement agricole et horticole au 15 mai.

##### *Lussemburgo*

Service central de la statistique et des études économiques, Luxembourg, recensement de l'agriculture au 15 mai.

##### *Regno Unito*

Ministry of Agriculture, Fisheries and Food, Guildford Surrey, Agricultural Census (giugno).

##### *Irlanda*

Central Statistics Office, Dublin, Area under crops and pasture (giugno).

##### *Danimarca*

Danmarks Statistik, København, Landbrugs- og gartneritælling (giugno).

Siamo particolarmente grati a tutti i servizi succitati per la preziosa collaborazione prestata.

## A. Inleiding

Deel I heeft betrekking op het bodemgebruik en omvat de resultaten van de landen van de uitgebreide Europese Gemeenschappen over de jaren 1958, 1965, 1975, 1976 en 1977. Ook zijn voorlopige gegevens opgenomen over de belangrijkste teeltgroepen voor het jaar 1978. Het totaal EUR 9 voor 1958 en 1965 is slechts ter illustratie aangegeven, aangezien de uitgebreide Gemeenschap pas sinds 1 januari 1973 bestaat. De resultaten over de jaren 1955—1972 zijn te vinden in „Landbouwstatistiek“ nr. 2/1974, en die voor 1973 en 1974 in „Bodemgebruik en produktie, 1976“.

### Systematiek

Door de uiteenlopende indeling van de nationale statistieken van het bodemgebruik en door verandering van methode zijn de gegevens op lange termijn en van land tot land niet altijd volledig vergelijkbaar. Dit wordt aangegeven met het teken voor verandering van methode I in de cijferkolommen. Veranderingen met minder dan 5% numerieke invloed worden niet vermeld. Om lange reeksen voetnoten te vermijden, zijn deze alleen geplaatst wanneer een belangrijk feit wordt vermeld.

De statistieken van het bodemgebruik omvatten alleen de oppervlakten van de hoofdteelten en niet die van tussenteelt en van nateelt. Voor de in de onderhavige publicatie gehanteerde systematiek wordt verwezen naar de gemeenschappelijke nomenclatuur voor de statistiek van het bodemgebruik en de statistiek van de akkerbouwproduktie in zes talen (blz. 10—13).

De indeling geschiedde aan de hand van de door EUROSTAT opgestelde NAPRO-nomenclatuur voor landbouwprodukten. Groepen van het grondgebruik die niet in deze nomenclatuur zijn opgenomen, worden met speciale symbolen aangeduid:

T	= Totale oppervlakte
A	= Water
B + C	= Landoppervlakte
B.1	= Niet voor landbouw of bosbouw gebruikte oppervlakten
B.2	= Oppervlakte bos
C	= Oppervlakte cultuurgrond
C.1	= Akkerland
C.2	= Blijvend grasland
C.3	= Blijvende gewassen
C.4	= Tuinen voor eigen gebruik

Posities die alleen voorkomen in de statistiek van het grondgebruik en niet in de statistiek van de akkerbouwproduktie zijn cursief gedrukt.

In beide statistieken voorkomende posities worden vet gedrukt.

De belangrijkste methodologische wijzigingen ten opzichte van „Bodemgebruik en produktie, 1976“ zijn de volgende:

— schrappen van de posities B.1.1 „niet gebruikte maar bruikbare land- en bosoppervlakten“ en B.1.2 „andere oppervlakten dan landbouw- en bosoppervlakten“. In verband met de problematische definiëring van deze posities en de helaas nog steeds zeer gebrekkige onderverdeling van positie B.1 „niet voor land- of bosbouw gebruikte oppervlakten“ werd van de posities B.1.1 en B.1.2 afgezien.

— EUROSTAT hoopt evenwel in de toekomst van de Lid-Staten een onderverdeling van deze oppervlakten te verkrijgen en wel in de volgende vorm:

1. woeste gronden (oppervlakten met een produktie anders dan van land- of bosbouw, b. v. mijnterreinen, steengroeven, veenderijen, e. d.);
2. onland (oppervlakten zonder produktie van welke aard dan ook, b. v. rotsen, zandvlaktes, e. d.);
3. bouwterreinen en voor bebouwing bestemde terreinen;
4. wegen, spoorwegen, vliegvelden, e. d.;

— de positie 1.491 „voederbieten“ omvat voor het Verenigd Koninkrijk en Ierland ook voedersnijbieten. Voedersnijbieten zowel als voederbieten behoren tot de Beta vulgaris soorten;

— een nieuwe onderverdeling van positie 1.91 „tijdelijk grasland en groenvoedergewassen“ (zie bladzijde 13) zoals in „Bodemgebruik en produktie, 1977“ en wel overeenkomstig de posities B.1.2 „voedermaïs“, B.1.3 „andere groenvoedergewassen“ en B.2 „hooiland en weiland“ van de voederbalansen van EUROSTAT;

Bij iedere soort gebruik wordt het aandeel van iedere Lid-Staat in het totaal aangegeven. In de tabellen C.1 en C.2 (die niet zijn onderverdeeld naar land, maar uitsluitend cijfers voor de hele Gemeenschap bevatten) geeft een plusteken (+) aan dat het desbetreffende land ieder jaar

een aandeel in het totaal heeft. Een streep betekent dat het gewas in dat land niet wordt verbouwd. Het teken (:) in een kolom betekent dat het gewas wel wordt verbouwd, maar om bepaalde redenen niet in de enquête is opgenomen.

Hoofdstuk C.3 geeft de samenvattende resultaten naar teeltgroepen onderverdeeld naar de landen.

In hoofdstuk D is de onderverdeling van de totale oppervlakten het verst doorgevoerd. Posities waarvan de samenstelling van land tot land verschilt, worden in voetnoten aan de hand van de meest recente officiële statistieken omschreven.

Wegens plaatsgebrek zijn de titels slechts in vier officiële talen weergegeven en de tabellen alleen in het Frans en het Duits opgesteld. Aan de hand van de nummering kunnen de verschillende uitdrukkingen in de andere talen in de nomenclatuur (blz. 10—13) worden teruggevonden.

## Meeteenheid

Voor de indeling van de „oppervlakte cultuurgrond“ wordt als meeteenheid 1 000 ha met één decimaal gehanteerd, ten einde ook minder omvangrijke oppervlakten in de statistiek te kunnen opnemen. Bij de indeling van de andere oppervlakten naast de oppervlakte cultuurgrond, waarmee samen de totale oppervlakte wordt gevormd, werden de decimalen met opzet weggelaten, omdat men in sommige gevallen zijn toevlucht moest nemen tot schattingen.

## Opmerkingen bij de statistiek van het bodemgebruik van enkele Lid-Staten

### *Bondsrepubliek Duitsland*

Alle gegevens hebben tevens betrekking op West-Berlijn.

De enquête naar het bodemgebruik in Duitsland omvat alleen de zogenaamde „Wirtschaftsfläche“. In hoofdstuk D van deze publikatie zijn daarentegen de „landoppervlakten“ tot en met de „kustlijn“ (grens tussen zee en vasteland bij gemiddelde waterstand) de binnenwateren zonder het meer van Konstanz opgenomen. Aldus ontstaat een verschil tussen de totale nationale oppervlakte en de som van de verschillende rubrieken van de enquête naar het bodemgebruik.

### *Frankrijk*

De officiële gegevens in het jaarboek „Statistique agricole“, hoofdstukken „répartition des terres labourables“ (verdeling van het bouwland) en „répartition du territoire“ (verdeling van het grondgebied) wijken tot 1971 min of meer af van de resultaten in hetzelfde jaarboek, die als totalen voor de afzonderlijke rubrieken zijn vermeld.

De verschillen zijn ontstaan doordat de gegevens van de „répartition des terres labourables“ en de „répartition du territoire“ reeds op departementsniveau op 100 ha zijn afgerond, de gegevens over de afzonderlijke posities daarentegen op ha.

Aangezien de Franse cijfers deel uitmaken van de EUR 9-totalen treden hierin dezelfde verschillen op.

### *Italië*

In 1971 werden naar aanleiding van de 2e algemene landbouwtelling enige wijzigingen aangebracht in de gebruikte methoden. Hierdoor kunnen de gegevens vanaf 1971 voor tijdelijk grasland en groenvoedergewassen, braakland, niet gebruikte maar voor land- of bosbouw bruikbare oppervlakten en andere dan landbouw- of bosoppervlakten niet meer met de resultaten van voorgaande jaren worden vergeleken. Bij tijdelijk grasland en groenvoedergewassen (positie 1.91) vindt naast een feitelijke daling van de oppervlakte een wijziging van de inhoud van de positie plaats. Bij braakland (positie 1.999) werd de definitie gewijzigd en in tegenstelling tot de vroegere regeling worden alleen nog de in het referentiejaar niet gebruikte oppervlakten opgenomen. Het om sociaal-economische redenen braakliggende land werd uit deze rubriek verwijderd. Het valt nu onder de rubriek „altri terreni“ (andere oppervlakten) en behoort niet meer tot de oppervlakte cultuurgrond.

### *België*

Vanaf 1977 worden de voor het laatst geregistreerde arealen van de categorieën 4 en 5 niet meer met de jaarlijkse op 15 mei vastgestelde arealen samengeteld. De arealen van de categorieën 4 en 5 stemden overeen met de niet voor de verkoop bestemde produktie van 1959. Aangezien de situatie bij de verbouw van teelten sinds 1959 volledig is gewijzigd, worden vanaf 1977 alleen nog arealen met voor de verkoop bestemde produkten gepubliceerd.

### *Verenigd Koninkrijk*

De in deze publikatie vermelde gegevens omvatten niet de oppervlakten van de Kanaaleilanden en het eiland Man. Bovendien zijn de volgende gegevens niet beschikbaar of niet in de telling opgenomen:

Wintertarwe:	in Schotland tot 1972 en Noord-Ierland
--------------	--



Rogge:	in Schotland en Noord-Ierland (hier onbelangrijk)
Bonen (peulvruchten):	in Schotland en Noord-Ierland (hier onbelangrijk)
Voederkool:	in Noord-Ierland (onbelangrijk)
Voedersnijbieten:	in Schotland en Noord-Ierland (onbelangrijk)
Luzerne:	in Schotland
Tijdelijke en blijvende weiden:	in Engeland en Wales tot 1974
Braakland:	in Noord-Ierland

Anders dan in de nationale statistiek, die de niet voor de verkoop bestemde fruitteelt bij de overige fruitteelt voegt, wordt deze in de onderhavige publikatie volgens het criterium „niet voor de verkoop bestemde teelt” onder positie C.4 (Tuinen voor eigen gebruik) opgenomen.

Positie 1.991 „Zaadteelt” kon tot 1972 niet worden opgemaakt. De oppervlakten voor zaadteelt werden daarom tot nu toe onder de verschillende teelten opgenomen.

Sinds 1976 vinden geen jaarlijkse enquêtes naar de zaadteelt meer plaats. De oppervlakten voor zaadteelt worden nu geschat en wel voor voederkool, groenten en de overige teelten van voedergewassen. Bovendien zijn de oppervlakten voor de teelt van zaden van suikerbieten, voederbieten, stoppelknollen en koolrapen voor voederdoeleinden en tijdelijk grasland en groenvoedergewassen bij het Ministerie van Landbouw bekend.

#### *Ierland*

Bij het ter pers gaan waren ook voor deze publikatie maar enige voorlopige of niet officiële ramingen voor 1976 en 1977 beschikbaar.

Door samenvoeging met andere teeltgroepen of door gebrek aan enquêtegegevens is de vergelijkbaarheid van de volgende gewassengroepen met die van andere Lid-Staten enigszins verminderd:

Hakvruchten,  
Tijdelijk grasland en groenvoedergewassen,  
Groenten-, bloemen- en siergewassenteelt,  
Overige oppervlakten bouwland,  
Blijvend grasland.

Bij de hakvruchten ontbreekt voederkool (geldt niet voor 1975).

In strijd met de EG-classificatie wordt voederkool sinds 1957 (behalve voor 1975) opgenomen onder de groenvoedergewassen en groenten en andere tuingewassen tot 1959. Kuilgras wordt pas sinds 1969 onder deze groep vermeld.

Bij „overige oppervlakten bouwland” ontbreken de oppervlakten voor de teelt van zaden van bieten, alsmede het braakland. Tot 1969 vielen de oppervlakten voor kuilgras in strijd met de EG-classificatie onder blijvend grasland. De „rough grazings” (arme weilanden) werden tot nu toe — uitgezonderd in 1975 — niet onder blijvend grasland opgenomen.

#### *Denemarken*

De gegevens in de onderhavige publikatie omvatten niet de oppervlakten van Groenland en de Färöer. De Deense statistiek van het bodemgebruik is onderverdeeld in oppervlakten landbouw-, respectievelijk tuinbouwbedrijven. Akkerbouwproducten (bij voorbeeld graan, aardappelen, voederbieten, klaver, gras, landbouwzaden) vallen soms onder de tuinbouwenquête, namelijk wanneer ze door tuinbouwers worden geteeld. In de onderhavige publikatie wordt geen rekening gehouden met de oorspronkelijke onderverdeling en worden de producten opgenomen onder akkerbouw en niet onder tuinbouwteelt.

#### **Bronnen**

##### *Bondsrepubliek Duitsland*

Statistisches Bundesamt, Wiesbaden, Bodennutzungserhebung (mei).

##### *Frankrijk*

Ministère de l'agriculture/Service des Enquêtes et Études statistiques, Paris, répartition du territoire et des terres labourables (juni).

##### *Italië*

Istituto centrale di statistica, ripartizione della superficie agraria e forestale per forma di utilizzazione e per coltivazione (landbouwjaar van 1 november tot en met 31 oktober).

##### *Nederland*

Centraal Bureau voor de Statistiek, Voorburg, landbouwtelling mei.

##### *België*

Ministerie van Economische Zaken, Nationaal instituut voor de statistiek, Brussel, landbouw- en tuinbouwtelling van 15 mei.

##### *Luxemburg*

Service central de la statistique et des études économiques, Luxembourg, recensement de l'agriculture van 15 mei.

##### *Verenigd Koninkrijk*

Ministry of Agriculture, Fisheries and Food, Guildford Surrey, Agricultural Census (juni).

##### *Ierland*

Central Statistics Office, Dublin, Area under crops and pasture (juni).

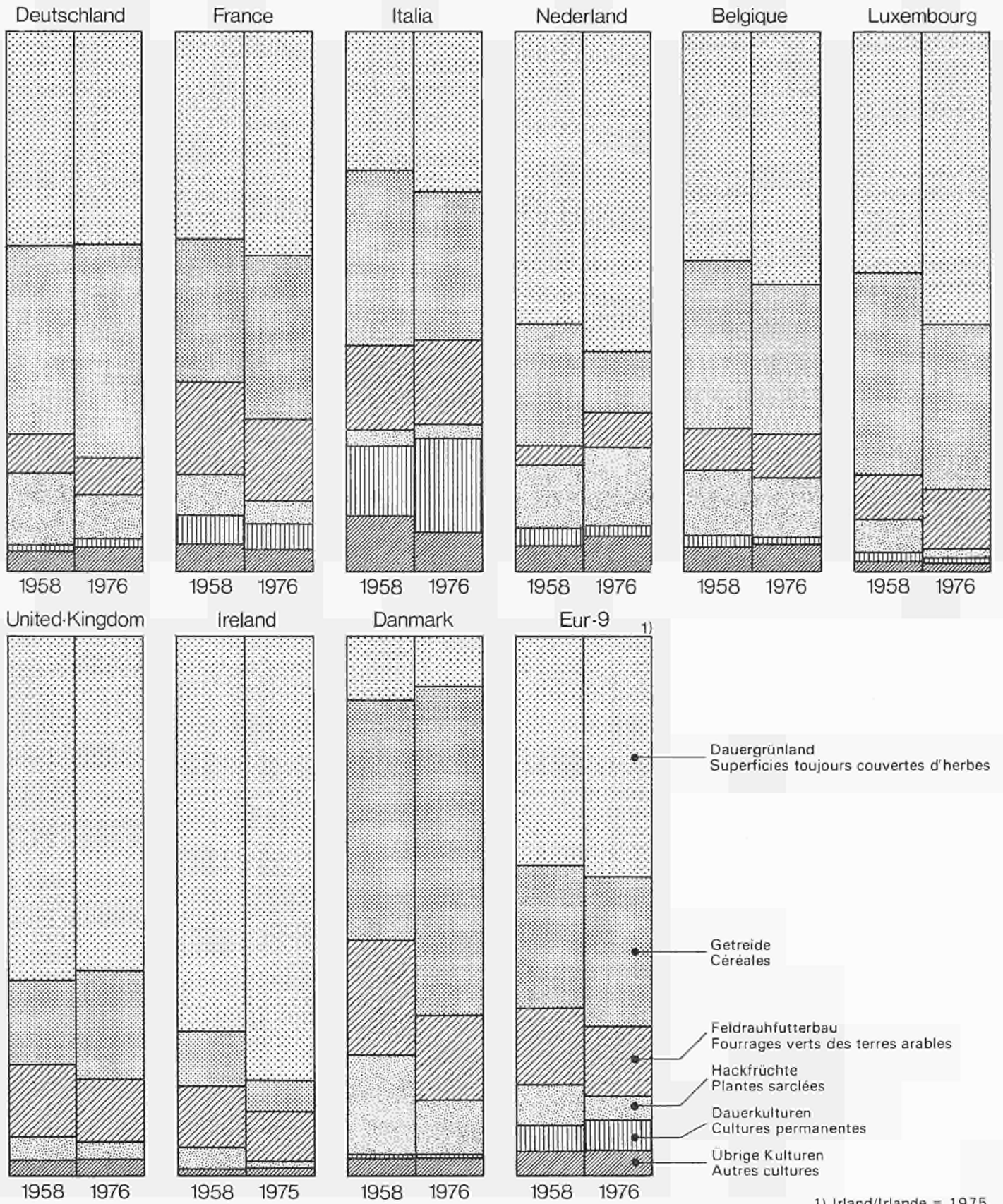
##### *Denemarken*

Danmarks Statistik, København, Landbrugs- og gartneritælling (juni).

Wij danken allen hartelijk voor hun medewerking.

1. Aufteilung der landwirtschaftlich genutzten Fläche nach Ländern in Prozenten

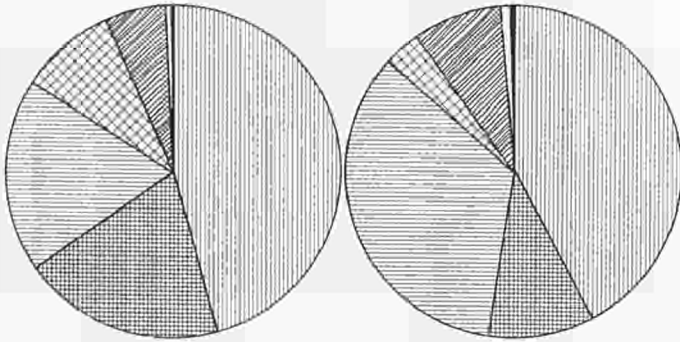
1. Subvention de la Superficie agricole utilisée par pays en pourcentages



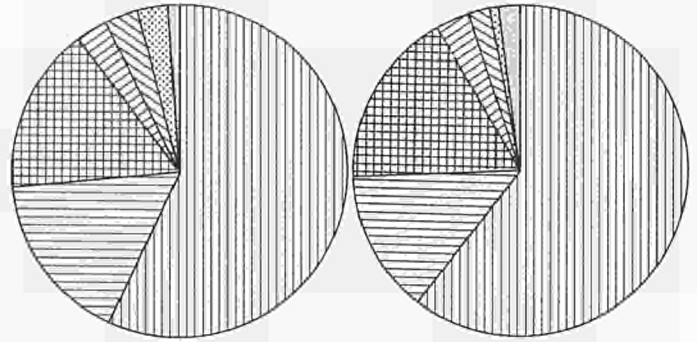
## 2. Ausgewählte Anbaugruppen der EUR-9 nach Arten

## 2. Quelques catégories de culture dans l'EUR-9 par espèces

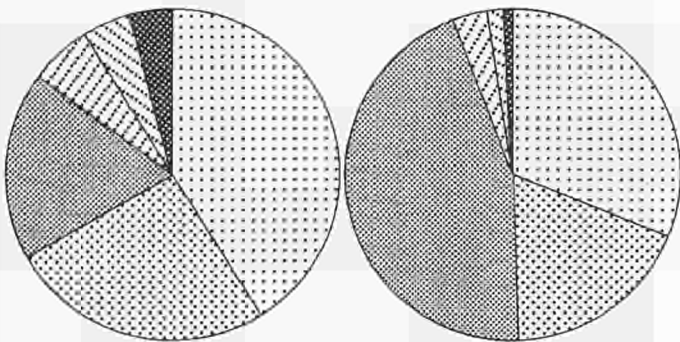
Getreide/Céréales



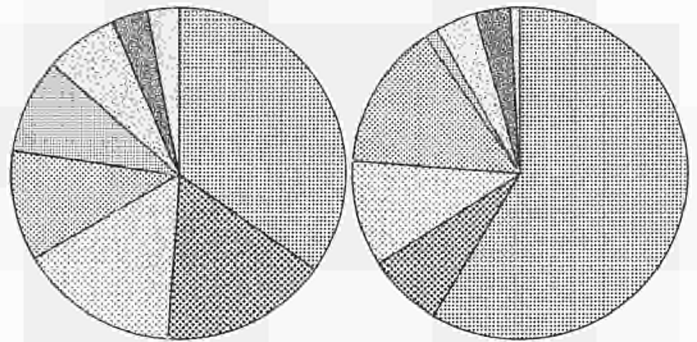
Hülsenfrüchte/Légumes secs



Hackfrüchte/Plantes sarclées 1)



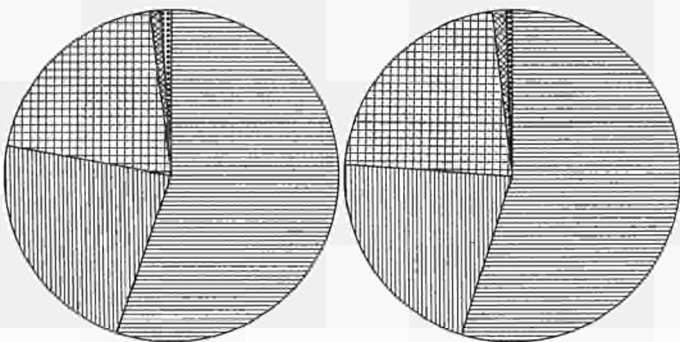
Handelsgewächse/Plantes industrielles



1958

1976

Dauerkulturen/Cultures permanentes 1)



1958

1976

Hackfrüchte/Plantes sarclées

- Kartoffeln  
Pommes de terre
- Futterrüben  
Betteraves fourragères
- Zuckerrüben  
Betteraves sucrières
- Futterkohl  
Choux fourragers
- Kohlrüben  
Rutabagas
- Übrige Hackfrüchte  
Autres plantes sarclées

Dauerkulturen/Cultures permanentes

- Rebland  
Vignes
- Obstanlagen  
Cultures fruitières
- Olivenanlagen  
Oliveraies
- Baumschulen  
Pépinières
- Übrige Dauerkulturen  
Autres cultures permanentes

Handelsgewächse/Plantes industrielles

- Raps und Rübsen  
Colza et navette
- Flachs  
Lin
- Tabak  
Tabac
- Übrige Ölsaaten  
Autres oléagineux
- Übrige Handelsgewächse  
Autres plantes industrielles
- Heil-, Gewürz- und Duftpflanzen  
Plantes médicinales, aromatiques et condimentaires
- Hopfen  
Houblon
- Hanf  
Chanvre

Getreide/Céréales

- Weizen  
Blé
- Hafer und Sommergetreide  
Avoine et mélanges de céréales d'été
- Gerste  
Orge
- Roggen und Wintergetreide  
Seigle et méteil
- Körnermais  
Maïs - grain
- Reis  
Riz
- Übriges Getreide  
Autres céréales

Hülsenfrüchte/Légumes secs

- Ackerbohnen  
Fèves et féveroles
- Speisebohnen  
Haricots secs
- Erbsen  
Pois secs
- Linsen  
Lentilles
- Wicken  
Vesces
- Lupinen  
Lupins
- Übrige Hülsenfrüchte  
Autres légumes secs

1) Irland/Irlande = 1975.

## C. Zusammenfassung/Summary

## C. Récapitulation/Riassunto

Klassifizierung	Hauptgruppen	Länder Pays										1958	1965	1975	1976	1977	Groupes principaux	Classification					
		D	F	I	N	B	L	U	R	L	D								K				
<b>1.1 Aufteilung der Gesamtfläche (EUR 9) 1.1 Répartition de la superficie totale (EUR 9) 1000 ha</b>																							
T	Gesamtfläche	+	+	+	+	+	+	+	+	+	+	152 762	152 765	152 647	152 651	152 446	Superficie totale	T					
A	Gewässer	+	+	+	+	+	+	+	+	+	+	2511#	2 556#	2 637#	2 657#	2 657#	Eaux	A					
B + C	Landfläche	+	+	+	+	+	+	+	+	+	+	150 251#	150 209#	150 010#	149 995#	149 989#	Superficie des terres	B + C					
B 1	Nicht von Land- oder Forstwirtschaft genutzte Fläche	+	+	+	+	+	+	+	+	+	+	22 342*	22 339*	23 982#	:	:	Superficie non utilisée par l'agriculture ou sylviculture	B 1					
B 2	Forstfläche	+	+	+	+	+	+	+	+	+	+	27 797*	29 194*	31 886*	31 932*	32 009*	Superficie boisée	B 2					
C	Landwirtschaftlich genutzte Fläche	+	+	+	+	+	+	+	+	+	+	100 112*	98 676	94 142	:	:	Superficie agricole utilisée	C					
C 1	Ackerland	+	+	+	+	+	+	+	+	+	+	52 405	50 695	46 013	:	:	Terres arables	C 1					
1.1 + 1.2	Getreide einschließlich Reis	+	+	+	+	+	+	+	+	+	+	26 455	26 674	26 195	26 167	25 853	Céréales y compris riz	1.1 + 1.2					
1.3	Hülsenfrüchte	+	+	+	+	+	+	+	+	+	+	1 054	756	428	417	376	Légumes secs	1.3					
1.4	Hackfrüchte	+	+	+	+	+	+	+	+	+	+	7 299	5 839	4 338	:	:	Plantes sarclées	1.4					
1.5	Handelsgewächse	+	+	+	+	+	+	+	+	+	+	563	584	860	852	843	Plantes industrielles	1.5					
1.6 + 1.94	Gemüse, Blumen und Zierpflanzen im Erwerbsanbau	+	+	+	+	+	+	+	+	+	+	935	1 031	1 034	1 009*	:	Légumes, fleurs et plantes ornementales pour la vente	1.6 + 1.94					
1.91	Feldrauhfutterbau	+	+	+	+	+	+	+	+	+	+	14 013	13 894	11 919	:	:	Fourrages verts des terres arables	1.91					
1.95+1.99	Übrige Ackerflächen	+	+	+	+	+	+	+	+	+	+	2 089	1 918	1 239	:	:	Autres superficies des terres arables	1.95+1.99					
C 2	Dauergrünland	+	+	+	+	+	+	+	+	+	+	42 066	42 375	42 502	:	:	Superficies toujours couvertes d'herbe	C 2					
C 3	Dauerkulturen <sup>19)</sup>	+	+	+	+	+	+	+	+	+	+	4 794	4 790	4 946	:	:	Cultures permanentes <sup>19)</sup>	C 3					
C 4	Hausgärten	+	+	+	+	+	+	+	+	:	:	847*	817*	681	673*	647*	Jardins familiaux	C 4					
<b>1.2 Prozentuale Aufteilung 1.2 Répartition en pourcentages</b>																							
T	Gesamtfläche	+	+	+	+	+	+	+	+	+	+	100	-	100	-	100	-	100	-	Superficie totale	T		
A	Gewässer	+	+	+	+	+	+	+	+	+	+	1,6	-	1,7	-	1,7	-	1,7	-	Eaux	A		
B + C	Landfläche	+	+	+	+	+	+	+	+	+	+	98,4	-	98,3	-	98,3	-	98,3	-	Superficies des terres	B + C		
B 1	Nicht für Land- oder Forstwirtschaft genutzte Fläche	+	+	+	+	+	+	+	+	+	+	14,7	-	14,6	-	15,7	-	:	-	Superficie non utilisée par l'agriculture ou sylviculture	B 1		
B 2	Forstfläche	+	+	+	+	+	+	+	+	+	+	18,2	-	19,1	-	20,9	-	20,9	-	21,0	-	Superficie boisée	B 2
C	Landwirtschaftlich genutzte Fläche	+	+	+	+	+	+	+	+	+	+	65,5	100	64,6	100	61,7	100	:	100	:	100	Superficie agricole utilisée	C

C 1	Ackerland	+ + + + + + + + +	34,3	52,4	33,2	51,4	30,1	49,6	:	:	:	Terres arables	C 1
1.1 + 1.2	Getreide einschließlich Reis	+ + + + + + + + +	17,3	26,4	17,4	27,0	17,2	28,1	17,1	:	16,9	Céréales y compris riz	1.1 + 1.2
1.3	Hülsenfrüchte	+ + + + + + + + +	0,7	1,1	0,5	0,8	0,3	0,5	0,3	:	0,3	Légumes secs	1.3
1.4	Hackfrüchte	+ + + + + + + + +	4,8	7,3	3,8	5,9	2,8	4,7	:	:	:	Plantes sarclées	1.4
1.5	Handelsgewächse	+ + + + + + + : +	0,4	0,6	0,4	0,6	0,5	0,9	0,6	:	0,6	Plantes industrielles	1.5
1.6 + 1.94	Gemüse, Blumen und Zierpflanzen im Erwerbsanbau	+ + + + + + + + +	0,6	0,9	0,7	1,1	0,7	1,1	0,7	:	:	Légumes, fleurs et plantes ornementales pour la vente	1.6 + 1.94
1.91	Feldrauhfutterbau	+ + + + + + + + +	9,1	14,0	9,1	14,1	7,8	13,0	:	:	:	Fourrages verts des terres arables	1.91
1.95+1.99	Übrige Ackerflächen	+ + + + + + + + +	1,4	2,1	1,3	1,9	0,8	1,3	:	:	:	Autres superficies des terres arables	1.95+1.99
C 2	Dauergrünland	+ + + + + + + + +	27,6	42,0	27,8	42,9	27,8	44,4	:	:	:	Superficies toujours couvertes d'herbe	C 2
C 3	Dauerkulturen <sup>19)</sup>	+ + + + + + + + +	3,1	4,8	3,1	4,9	3,2	5,3	:	:	:	Cultures permanentes <sup>19)</sup>	C 3
C 4	Hausgärten	+ + + + + + + : :	0,6	0,8	0,5	0,8	0,5	0,7	0,4	:	0,4	Jardins familiaux	C 4

**1.3 Entwicklung der Hauptgruppen (1958 = 100)**  
**1.3 Evolution des principales catégories (1958 = 100)**

B 1	Nicht für Land- oder Forstwirtschaft genutzte Fläche	+ + + + + + + + +	100		100		107		:	:		Superficie non utilisée par l'agriculture ou sylviculture	B 1
B 2	Forstfläche	+ + + + + + + + +	100		105		115		115		115	Superficie boisée	B 2
C	Landwirtschaftlich genutzte Fläche	+ + + + + + + + +	100		99		93		:	:		Superficie agricole utilisée	C
C 1	Ackerland	+ + + + + + + + +	100		97		88		:	:		Terres arables	C 1
1.1 + 1.2	Getreide einschließlich Reis	+ + + + + + + + +	100		101		99		99		98	Céréales y compris riz	1.1 + 1.2
1.3	Hülsenfrüchte	+ + + + + + + + +	100		72		41		40		36	Légumes secs	1.3
1.4	Hackfrüchte	+ + + + + + + + +	100		80		59		:		:	Plantes sarclées	1.4
1.5	Handelsgewächse	+ + + + + + + : +	100		104		153		151		150	Plantes industrielles	1.5
1.6 + 1.94	Gemüse, Blumen und Zierpflanzen im Erwerbsanbau	+ + + + + + + + +	100		110		111		108		:	Légumes, fleurs et plantes ornementales pour la vente	1.6 + 1.94
1.91	Feldrauhfutterbau	+ + + + + + + + +	100		99		87		:		:	Fourrages verts des terres arables	1.91
1.95+1.99	Übrige Ackerflächen	+ + + + + + + + +	100		92		60		:		:	Autres superficies des terres arables	1.95+1.99
C 2	Dauergrünland	+ + + + + + + + +	100		101		98		:		:	Superficies toujours couvertes d'herbe	C 2
C 3	Dauerkulturen <sup>19)</sup>	+ + + + + + + + +	100		100		103		:		:	Cultures permanentes <sup>19)</sup>	C 3
C 4	Hausgärten	+ + + + + + + : :	100		96		80		80		76	Jardins familiaux	C 4

Klassifizierung	Kulturen	Länder Pays										1958	1965	1975	1976	1977	Cultures	Classification	
		D	F	I	N	B	L	U	K	I	R								L
<b>2. Entwicklung der Flächen ausgewählter Kulturen EUR 9 (1958 = 100)</b> <b>2. Evolution des superficies pour quelques cultures EUR 9 (1958 = 100)</b>																			
1.1	Getreide	+	+	+	+	+	+	+	+	+	+	+	100	101	99	99	98	Céréales	1.1
1.11	Weizen	+	+	+	+	+	+	+	+	+	+	+	100	96	95	102	83	Blé	1.11
1.121	Roggen	+	+	+	+	+	+	+	+	+	+	+	100	72	37	40	:	Seigle	1.121
1.13	Gerste	+	+	+	+	+	+	+	+	+	+	+	100	149	180	177	188	Orge	1.13
1.141	Hafer	+	+	+	+	+	+	+	+	+	+	+	100	75	54	51	47	Avoine	1.141
1.15	Körnermais	+	+	+	+	+	-	+	-	-	-	-	100	108	172	138	160	Mais grain	1.15
1.2	Reis	-	+	+	-	-	-	-	-	-	-	-	100	106	129	133	137	Riz	1.2
1.32	Bohnen	+	+	+	+	+	+	+	-	+	-	+	100	75	40	40	34	Haricots, fèves et féveroles	1.32
1.41	Kartoffeln	+	+	+	+	+	+	+	+	+	+	+	100	73	43	45	46	Pommes de terre	1.41
1.42	Zuckerrüben	+	+	+	+	+	+	+	+	+	+	+	100	105	139	144 #	135#	Betteraves sucrières	1.42
1.491	Futerrüben	+	+	+	+	+	+	10)	+	+	+	+	100	79	47	:	:	Betteraves fourragères	1.491
1.51	Ölsaaten	+	+	+	+	+	+	+	-	+	-	+	100	120	245	241	238	Oléagineux	1.51
1.531	Flachs	:	+	+	+	+	+	+	+	+	+	+	100	113	65	68	78	Lin	1.531
1.55	Tabak	+	+	+	-	+	-	-	-	-	-	-	100	90	89	100	86	Tabac	1.55
1.56	Hopfen	+	+	-	-	+	-	+	+	+	-	-	100	108	150	144	139	Houblon	1.56

1.6	Gemüse im Erwerbsanbau	+ + + + + + + + +	100	117*	118*	:	:	Légumes pour la vente	1.6
1.94	Blumen und Zierpflanzen im Erwerbsanbau	+ + + + + + + + +	:	100	108	106	101	Fleurs et plantes ornementales pour la vente	1.94
1.911	Klee	+ + : + + + : : :	100	73	31	30	26	Trèfles	1.911
1.999	Brache und Gründüngung	+ + + + + + + - +	100	91	52	46	72	Jachères et engrais verts	1.999
2.1	Dauerwiesen	+ + + + : + + + :	100	97	:	:	:	Prairies permanentes	2.1
2.2	Dauerweiden	+ + + + : + + + :	100	102	:	:	:	Pâturages permanents	2.2
3.1	Obstanlagen <sup>19)</sup>	+ + + + + + + + +	100	105	98	97*	95*	Cultures fruitières <sup>19)</sup>	3.1
3.14	Zitrusanlagen	- + + - - - - - -	100	162	207	207	208	Agrumes	3.14
3.2	Rebflächen	+ + + : : + + - -	100	99	102	102	101	Vignes	3.2
3.3	Olivenanlagen	- + + - - - - - -	100	98	113	113	113	Oliveraies	3.3
3.4	Baumschulen	+ + + + + + + - +	100	112	152	152	156	Pépinières	3.4

Klassifizierung	Anbaugruppe	EUR 9	BR Deutschland	France	Italia	Nederland
<b>3. Anbaugruppen des Hauptanbaues nach Ländern</b>						
<b>1. 1955</b>						
<b>C</b>	<b>Landwirtschaftlich genutzte Fläche insgesamt</b>	<b>99 082,8</b>	<b>14 371,7</b>	<b>33 448,3</b>	<b>19 858,7</b>	<b>2 314,0</b>
1.1 + 1.2	Getreide (einschließlich Reis)	26 210,0	4 839,9	9 016,6	6 539,7	520,7
1.3	Hülsenfrüchte	1 074,2	46,8	177,8	689,5	46,5
1.4	Hackfrüchte	7 569,5	1 988,2	2 722,5	593,6	276,4
1.5	Handelsgewächse	546,6	39,3	216,1	173,9	45,9
1.91	Feldrauhfutterbau	13 404,7	1 100,4	5 322,0	2 899,9	53,1
1.6 + 1.94	Gemüse, Blumen und Zierpflanzen (Erwerbsanbau)	831,5	79,6	280,5	265,8	43,2
1.95+1.99	Übrige Ackerflächen	2 517,6	70,6	1 066,7	1 118,9	19,9
	abzüglich Doppelzählungen	- 2,3	-	-	-	- 2,3
<b>C 1</b>	<b>Ackerland</b>	<b>52 151,7</b>	<b>8 164,8</b>	<b>18 802,2</b>	<b>12 281,3</b>	<b>1 003,5</b>
<b>C 2</b>	<b>Dauergrünland</b>	<b>41 284,6</b>	<b>5 650,8</b>	<b>12 340,1</b>	<b>5 038,1</b>	<b>1 239,5</b>
<b>C 3</b>	<b>Dauerkulturen<sup>19)</sup></b>	<b>4 769,7</b>	<b>164,0</b>	<b>1 910,2</b>	<b>2 433,2</b>	<b>71,1</b>
<b>C 4</b>	<b>Hausgärten</b>	<b>876,8</b>	<b>392,0</b>	<b>395,8</b>	<b>58,1</b>	<b>:</b>
<b>2. 1958</b>						
<b>C</b>	<b>Landwirtschaftlich genutzte Fläche insgesamt</b>	<b>100 111,8</b>	<b>14 344,6</b>	<b>34 371,2</b>	<b>20 003,9</b>	<b>2 310,7</b>
1.1 + 1.2	Getreide (einschließlich Reis)	26 455,2	4 952,0	9 045,2	6 448,8	517,8
1.3	Hülsenfrüchte	1 054,3	36,1	167,7	723,5	36,0
1.4	Hackfrüchte	7 298,6	1 898,2	2 616,1	570,7	269,6
1.5	Handelsgewächse	563,0	56,4	288,1	129,8	31,7
1.91	Feldrauhfutterbau	14 012,7	1 007,5	5 826,0	3 092,1	71,8
1.6 + 1.94	Gemüse, Blumen und Zierpflanzen (Erwerbsanbau)	934,5	81,6	309,6	327,0	47,8
1.95+1.99	Übrige Ackerflächen	2 088,9	80,3	741,7	1 044,4	19,7
	abzüglich Doppelzählungen	- 1,9	-	-	-	- 1,9
<b>C 1</b>	<b>Ackerland</b>	<b>52 405,1</b>	<b>8 112,1</b>	<b>18 994,4</b>	<b>12 336,4</b>	<b>992,4</b>
<b>C 2</b>	<b>Dauergrünland</b>	<b>42 065,5</b>	<b>5 687,0</b>	<b>13 177,6</b>	<b>5 053,4</b>	<b>1 247,2</b>
<b>C 3</b>	<b>Dauerkulturen<sup>19)</sup></b>	<b>4 793,7</b>	<b>159,8</b>	<b>1 829,7</b>	<b>2 552,8</b>	<b>71,1</b>
<b>C 4</b>	<b>Hausgärten</b>	<b>847,4</b>	<b>385,7</b>	<b>369,5</b>	<b>61,3</b>	<b>:</b>
<b>3. 1962</b>						
<b>C</b>	<b>Landwirtschaftlich genutzte Fläche insgesamt</b>	<b>99 823,0</b>	<b>14 149,4</b>	<b>34 326,4</b>	<b>19 720,2</b>	<b>2 317,2</b>
1.1 + 1.2	Getreide (einschließlich Reis)	918,2	42,4	125,6	665,0	20,9
1.3	Hülsenfrüchte	26 620,5	4 898,7	9 405,5	6 072,9	510,0
1.4	Hackfrüchte	6 657,1	1 758,9	2 475,0	545,6	238,7
1.5	Handelsgewächse	529,4	64,3	247,2	96,2	32,3
1.91	Feldrauhfutterbau	14 465,6	933,1	5 997,2	3 303,6	65,2
1.6 + 1.94	Gemüse, Blumen und Zierpflanzen (Erwerbsanbau)	1 010,7	87,5	308,3	367,5	60,3
1.95+1.99	Übrige Ackerflächen	1 837,7	96,3	617,4	925,5	29,3
	abzüglich Doppelzählungen	- 1,6	-	-	-	- 1,6
<b>C 1</b>	<b>Ackerland</b>	<b>52 037,6</b>	<b>7 881,3</b>	<b>19 176,2</b>	<b>11 976,3</b>	<b>955,1</b>
<b>C 2</b>	<b>Dauergrünland</b>	<b>42 136,9</b>	<b>5 717,7</b>	<b>13 065,7</b>	<b>5 011,3</b>	<b>1 285,3</b>
<b>C 3</b>	<b>Dauerkulturen<sup>19)</sup></b>	<b>4 813,0</b>	<b>174,3</b>	<b>1 726,7</b>	<b>2 674,8</b>	<b>67,6</b>
<b>C 4</b>	<b>Hausgärten</b>	<b>835,5</b>	<b>376,1</b>	<b>357,8</b>	<b>57,9</b>	<b>9,2</b>
<b>4. 1965</b>						
<b>C</b>	<b>Landwirtschaftlich genutzte Fläche insgesamt</b>	<b>98 676,1*</b>	<b>13 870,6</b>	<b>33 818,0</b>	<b>19 569,0</b>	<b>2 269,7*</b>
1.1 + 1.2	Getreide (einschließlich Reis)	26 673,6	4 924,3	9 375,6	5 685,0	485,3
1.3	Hülsenfrüchte	756,4	38,9	96,4	537,0	20,4
1.4	Hackfrüchte	5 838,9	1 502,4	2 039,2	580,2	237,2
1.5	Handelsgewächse	583,9	69,9	312,7	93,6	30,9
1.91	Feldrauhfutterbau	13 893,8	919,1	5 678,1	2 296,0	61,8
1.6 + 1.94	Gemüse, Blumen und Zierpflanzen (Erwerbsanbau)	1 031,4	78,2	300,5	413,1	57,8
1.95+1.99	Übrige Ackerflächen	1 908,6	42,3	524,7	1 161,3	23,3
	abzüglich Doppelzählungen	- 1,1	-	-	-	- 1,1
<b>C 1</b>	<b>Ackerland</b>	<b>50 695,1</b>	<b>7 578,6</b>	<b>18 327,2</b>	<b>11 769,7</b>	<b>917,9</b>
<b>C 2</b>	<b>Dauergrünland</b>	<b>42 374,6</b>	<b>5 724,8</b>	<b>13 459,3</b>	<b>5 056,0</b>	<b>1 279,3</b>
<b>C 3</b>	<b>Dauerkulturen<sup>19)</sup></b>	<b>4 789,8</b>	<b>198,1</b>	<b>1 698,6</b>	<b>2 686,2</b>	<b>63,8</b>
<b>C 4</b>	<b>Hausgärten</b>	<b>816,7*</b>	<b>369,2</b>	<b>332,9</b>	<b>57,1</b>	<b>8,6*</b>

Fußnoten siehe Seite 57-58  
See footnotes on pages 57-58



1000 ha

C. Récapitulation/Riassunto

Belgique België	Luxembourg	United Kingdom	Ireland	Danmark	Catégorie de culture	Classifi- cation
<b>3. Catégories de culture des cultures principales par pays</b>						
					<b>1. 1955</b>	
<b>1 730,6</b>	<b>140,6</b>	<b>19 404,7</b>	<b>4 704,3</b>	<b>3 110,0</b>	<b>Superficie agricole utilisée</b>	<b>C</b>
505,6	50,4	2 957,2	453,1	1 326,8	Céréales (y compris riz)	1.1 + 1.2
12,8	0,5	93,7	:	6,6	Légumes secs	1.3
209,9	10,8	974,4	224,2	569,4	Plantes sarclées	1.4
40,2	0	15,7	0,5	15,1	Plantes industrielles	1.5
145,0	12,6	2 622,1	548,0	701,5	Fourrages verts des terres arables	1.91
11,2	0,1	140,6	:	10,4	Légumes, fleurs et plantes ornementales (pour la vente)	1.6 + 1.94
2,3	2,3	163,4	:	73,5	Autres superficies des terres arables moins doubles comptes	1.95+1.99
-	-	-	-	-		
<b>927,1</b>	<b>76,8</b>	<b>6 967,1</b>	<b>1 225,8</b>	<b>2 703,3</b>	<b>Terres arables</b>	<b>C 1</b>
<b>733,5</b>	<b>61,3</b>	<b>12 305,7</b>	<b>3 473,9</b>	<b>391,5</b>	<b>Superficies toujours couvertes d'herbe</b>	<b>C 2</b>
<b>37,9</b>	<b>1,8</b>	<b>131,8</b>	<b>4,6</b>	<b>15,2</b>	<b>Cultures permanentes<sup>19)</sup></b>	<b>C 3</b>
<b>32,1</b>	<b>0,8</b>	<b>:</b>	<b>:</b>	<b>:</b>	<b>Jardins familiaux</b>	<b>C 4</b>
					<b>2. 1958</b>	
<b>1 721,5</b>	<b>140,3</b>	<b>19 374,0</b>	<b>4 716,8</b>	<b>3 128,8*</b>	<b>Superficie agricole utilisée</b>	<b>C</b>
536,1	52,3	3 030,4	481,1	1 391,5	Céréales (y compris riz)	1.1 + 1.2
11,6	0,4	71,7	:	7,4	Légumes secs	1.3
207,4	9,5	928,5	210,7	587,8	Plantes sarclées	1.4
27,8	0	14,8	0,1	14,4	Plantes industrielles	1.5
136,4	11,6	2 643,3	554,8	669,1	Fourrages verts des terres arables	1.91
11,9	0,1	148,6	:	8,0	Légumes, fleurs et plantes ornementales (pour la vente)	1.6 + 1.94
1,8	1,6	126,3	7,2	65,8	Autres superficies des terres arables moins doubles comptes	1.95+1.99
-	-	-	-	-		
<b>933,0</b>	<b>75,6</b>	<b>6 963,6</b>	<b>1 253,9</b>	<b>2 743,9</b>	<b>Terres arables</b>	<b>C 1</b>
<b>723,8</b>	<b>62,4</b>	<b>12 285,4</b>	<b>3 457,9</b>	<b>370,8</b>	<b>Superficies toujours couvertes d'herbe</b>	<b>C 2</b>
<b>34,5</b>	<b>1,7</b>	<b>125,0</b>	<b>5,0</b>	<b>14,1*</b>	<b>Cultures permanentes<sup>19)</sup></b>	<b>C 3</b>
<b>30,2</b>	<b>0,7</b>	<b>:</b>	<b>:</b>	<b>:</b>	<b>Jardins familiaux</b>	<b>C 4</b>
					<b>3. 1962</b>	
<b>1 695,1</b>	<b>137,0</b>	<b>19 740,1</b>	<b>4 614,9</b>	<b>3 122,5</b>	<b>Superficie agricole utilisée</b>	<b>C</b>
511,7	48,6	3 198,9	432,1	1 542,0	Céréales (y compris riz)	1.1 + 1.2
10,1	1,7	41,9	1,6	9,0	Légumes secs	1.3
173,9	7,3	807,1	181,2	469,3	Plantes sarclées	1.4
35,5	0	11,8	:	42,1	Plantes industrielles	1.5
90,4	11,7	2 914,1	540,4	610,0	Fourrages verts des terres arables	1.91
17,9	0,1	152,2	7,3	9,7	Légumes, fleurs et plantes ornementales (pour la vente)	1.6 + 1.94
7,4	1,5	83,1	8,8	68,5	Autres superficies des terres arables moins doubles comptes	1.95+1.99
-	-	-	-	-		
<b>846,8</b>	<b>70,9</b>	<b>7 209,1</b>	<b>1 171,4</b>	<b>2 750,6</b>	<b>Terres arables</b>	<b>C 1</b>
<b>779,5</b>	<b>64,0</b>	<b>12 415,8</b>	<b>3 439,0</b>	<b>358,5</b>	<b>Superficies toujours couvertes d'herbe</b>	<b>C 2</b>
<b>34,9</b>	<b>1,5</b>	<b>115,1</b>	<b>4,5</b>	<b>13,5*</b>	<b>Cultures permanentes<sup>19)</sup></b>	<b>C 3</b>
<b>34,0</b>	<b>0,8</b>	<b>:</b>	<b>:</b>	<b>:</b>	<b>Jardins familiaux</b>	<b>C 4</b>
					<b>4. 1965</b>	
<b>1 658,1</b>	<b>135,1</b>	<b>19 623,4</b>	<b>4 709,1</b>	<b>3 023,2</b>	<b>Superficie agricole utilisée</b>	<b>C</b>
519,8	49,7	3 656,3	377,3	1 600,4	Céréales (y compris riz)	1.1 + 1.2
9,7	0,7	48,3	1,6	3,5	Légumes secs	1.3
163,9	5,5	739,0	160,7	410,8	Plantes sarclées	1.4
29,9	0	11,4	:	35,5	Plantes industrielles	1.5
115,2	11,7	2 715,7	541,8	554,4	Fourrages verts des terres arables	1.91
16,7	0,1	143,5	8,4	13,1*	Légumes, fleurs et plantes ornementales (pour la vente)	1.6 + 1.94
7,2	1,0	76,2	7,2	65,4	Autres superficies des terres arables moins doubles comptes	1.95+1.99
-	-	-	-	-		
<b>862,6</b>	<b>68,6</b>	<b>7 390,4</b>	<b>1 096,9</b>	<b>2 683,2</b>	<b>Terres arables</b>	<b>C 1</b>
<b>730,5</b>	<b>64,5</b>	<b>12 127,5</b>	<b>3 607,9</b>	<b>324,8</b>	<b>Superficies toujours couvertes d'herbe</b>	<b>C 2</b>
<b>32,1</b>	<b>1,5</b>	<b>89,9</b>	<b>4,3</b>	<b>15,1</b>	<b>Cultures permanentes<sup>19)</sup></b>	<b>C 3</b>
<b>32,9</b>	<b>0,5</b>	<b>15,6</b>	<b>:</b>	<b>:</b>	<b>Jardins familiaux</b>	<b>C 4</b>

C. Zusammenfassung/Summary

1000 ha

Klassifizierung	Anbaugruppe	EUR 9	BR Deutschland	France	Italia	Nederland
noch: 3. Anbaugruppen des Hauptanbaues nach Ländern						
<b>5. 1975</b>						
<b>C</b>	<b>Landwirtschaftlich genutzte Fläche insgesamt</b>	<b>94 141,5</b>	<b>13 303,1</b>	<b>32 326,1</b>	<b>17 517,4</b>	<b>2 091,3*</b>
1.1 + 1.2	Getreide (einschließlich Reis)	26 019,5	5 292,9	9 687,0	4 807,2	244,4
1.3	Hülsenfrüchte	431,8	28,4	81,1	231,6	11,9
1.4	Hackfrüchte	4 338,3	1 099,8	1 341,9	430,6	291,3
1.5	Handelsgewächse	860,0	115,8	491,8	89,1	25,4
1.91	Feldrauhfutterbau	11 918,7	895,4	4 870,0	2 693,9	126,4
1.6 + 1.94	Gemüse, Blumen und Zierpflanzen (Erwerbsanbau)	1 033,9	69,4*	284,3	379,2	73,0
1.95+1.99	Übrige Ackerflächen	1 235,5	31,7*	307,1	632,6	29,4
<b>C 1</b>	<b>Ackerland</b>	<b>46 013,3</b>	<b>7 533,3</b>	<b>17 063,2</b>	<b>9 264,1</b>	<b>801,7</b>
<b>C 2</b>	<b>Dauergrünland</b>	<b>42 501,6</b>	<b>5 244,1</b>	<b>13 403,0</b>	<b>5 204,1</b>	<b>1 240,6</b>
<b>C 3</b>	<b>Dauerkulturen<sup>19)</sup></b>	<b>4 945,7*</b>	<b>204,1</b>	<b>1 596,7</b>	<b>2 991,8</b>	<b>41,2*</b>
<b>C 4</b>	<b>Hausgärten</b>	<b>681,0*</b>	<b>321,5</b>	<b>263,1</b>	<b>57,3</b>	<b>7,8*</b>
<b>6. 1976</b>						
<b>C</b>	<b>Landwirtschaftlich genutzte Fläche insgesamt</b>	:	<b>13 269,8</b>	<b>32 306,4</b>	<b>17 524,4</b>	<b>2 084,0</b>
1.1 + 1.2	Getreide (einschließlich Reis)	26 167,4	5 274,9	9 509,5	4 852,6	239,5
1.3	Hülsenfrüchte	422,4	22,3	77,0	230,5	9,6
1.4	Hackfrüchte	:	1 099,3	1 248,9	467,0	302,9
1.5	Handelsgewächse	852,0	119,6	492,9	98,2	24,4
1.91	Feldrauhfutterbau	:	920,8	5 292,6	2 694,7	131,7
1.6 + 1.94	Gemüse, Blumen und Zierpflanzen (Erwerbsanbau)	1 008,7	65,5*	261,5	373,5	75,5
1.95+1.99	Übrige Ackerflächen	:	25,3*	298,6	580,7	22,9
<b>C 1</b>	<b>Ackerland</b>	:	<b>7 527,7</b>	<b>17 181,0</b>	<b>9 297,0</b>	<b>806,4</b>
<b>C 2</b>	<b>Dauergrünland</b>	:	<b>5 219,3</b>	<b>13 284,2</b>	<b>5 176,5</b>	<b>1 230,0</b>
<b>C 3</b>	<b>Dauerkulturen<sup>19)</sup></b>	:	<b>203,5</b>	<b>1 583,0</b>	<b>2 993,1</b>	<b>40,1*</b>
<b>C 4</b>	<b>Hausgärten</b>	<b>672,6</b>	<b>319,3</b>	<b>258,2</b>	<b>57,7</b>	<b>7,5*</b>
<b>7. 1977</b>						
<b>C</b>	<b>Landwirtschaftlich genutzte Fläche insgesamt</b>	:	<b>13 217,6</b>	<b>32 193,2</b>	<b>17 500,5</b>	<b>2 068,6</b>
1.1 + 1.2	Getreide (einschließlich Reis)	25 852,6	5 280,3	9 694,2	4 596,8	235,4
1.3	Hülsenfrüchte	381,2	15,4	77,8	199,8	7,7
1.4	Hackfrüchte	:	1 050,0	1 262,1	436,8	302,8
1.5	Handelsgewächse	843,2	129,1	471,0	96,9	24,1
1.91	Feldrauhfutterbau	:	928,3	5 169,5	2 833,1	154,7
1.6 + 1.94	Gemüse, Blumen und Zierpflanzen (Erwerbsanbau)	:	65,6	285,4	394,8	79,2
1.95+1.99	Übrige Ackerflächen	:	23,6	354,8	1 028,4	23,0
<b>C 1</b>	<b>Ackerland</b>	:	<b>7 492,3</b>	<b>17 314,8</b>	<b>9 286,5</b>	<b>827,0</b>
<b>C 2</b>	<b>Dauergrünland</b>	:	<b>5 205,0</b>	<b>13 073,6</b>	<b>5 165,8</b>	<b>1 196,4</b>
<b>C 3</b>	<b>Dauerkulturen<sup>19)</sup></b>	:	<b>202,5</b>	<b>1 547,4</b>	<b>2 987,4</b>	<b>37,9*</b>
<b>C 4</b>	<b>Hausgärten</b>	<b>647,5</b>	<b>317,8</b>	<b>257,4</b>	<b>60,9</b>	<b>7,4*</b>
<b>8. 1978</b>						
<b>C</b>	<b>Landwirtschaftlich genutzte Fläche insgesamt</b>	:	<b>13 176,3</b>	<b>21 167,7</b>	<b>17 546,3</b>	<b>2 053,9</b>
1.1 + 1.2	Getreide (einschließlich Reis)	26 731,2	5 333,1	9 838,6	4 866,0	234,8
1.3	Hülsenfrüchte	:	14,7	70,8	218,7	9,3
1.4	Hackfrüchte	:	963,1	1 191,2	433,2	294,3
1.5	Handelsgewächse	:	143,9	438,2	83,2	20,5
1.91	Feldrauhfutterbau	:	960,0	5 208,6	2 765,1	153,4
1.6 + 1.94	Gemüse, Blumen und Zierpflanzen (Erwerbsanbau)	:	63,4*	294,5	398,3	81,2
1.95+1.99	Übrige Ackerflächen	:	22,4*	342,8	602,6	26,9
<b>C 1</b>	<b>Ackerland</b>	:	<b>7 500,6</b>	<b>17 384,7</b>	<b>9 367,1</b>	<b>820,4</b>
<b>C 2</b>	<b>Dauergrünland</b>	:	<b>5 154,6</b>	<b>12 993,5</b>	<b>5 145,5</b>	<b>1 188,6</b>
<b>C 3</b>	<b>Dauerkulturen<sup>19)</sup></b>	:	<b>203,8</b>	<b>1 533,2</b>	<b>2 974,3</b>	<b>37,7*</b>
<b>C 4</b>	<b>Hausgärten</b>	:	<b>317,3</b>	<b>256,2</b>	<b>59,4</b>	<b>7,3*</b>

Fußnoten siehe Seite 57 – 58  
See footnotes on pages 57 – 58

1000 ha

C. Récapitulation/Riassunto

Belgique België	Luxembourg	United Kingdom	Ireland	Danmark	Catégorie de culture	Classifi- cation
<b>3. (suite): Catégories de culture des cultures principales par pays</b>						
<b>5. 1975</b>						
<b>1 536,6</b>	<b>131,8</b>	<b>18 582,7</b>	<b>5 716,0</b>	<b>2 936,6</b>	<b>Superficie agricole utilisée</b>	<b>C</b>
406,0	41,6	3 653,4	339,0	1 723,7	Céréales (y compris riz)	1.1 + 1.2
4,5	0,2	69,8	0,1	4,2	Légumes secs	1.3
191,6	1,8	576,9	106,3	298,1	Plantes sarclées	1.4
12,8	0,2	48,2	0,9	75,8	Plantes industrielles	1.5
115,7	15,1	2 191,8	545,6	464,9	Fourrages verts des terres arables	1.91
31,9	0	176,0	8,0	12,0	Légumes, fleurs et plantes ornementales (pour la vente)	1.6+1.94
7,3	0,6	160,8	0,6	65,5	Autres superficies des terres arables	1.95+1.99
<b>769,9</b>	<b>59,6</b>	<b>6 876,8</b>	<b>1 000,4</b>	<b>2 644,3</b>	<b>Terres arables</b>	<b>C 1</b>
<b>720,7</b>	<b>70,5</b>	<b>11 628,5</b>	<b>4 712,5</b>	<b>277,4</b>	<b>Superficies toujours couvertes d'herbe</b>	<b>C 2</b>
<b>18,6</b>	<b>1,4</b>	<b>74,3</b>	<b>2,5</b>	<b>14,9</b>	<b>Cultures permanentes<sup>19)</sup></b>	<b>C 3</b>
<b>27,4</b>	<b>0,3</b>	<b>3,0</b>	<b>0,6</b>	<b>:</b>	<b>Jardins familiaux</b>	<b>C 4</b>
<b>6. 1976</b>						
<b>1 525,4</b>	<b>131,4</b>	<b>18 567,9</b>	<b>:</b>	<b>2 933,4</b>	<b>Superficie agricole utilisée</b>	<b>C</b>
425,2	40,2	3 684,6	349,5	1 791,6	Céréales (y compris riz)	1.1 + 1.2
3,6	0,3	75,8	0,1	3,3	Légumes secs	1.3
167,4	2,0	595,5	:	295,5	Plantes sarclées	1.4
12,5	0,2	56,2	0,1	48,0	Plantes industrielles	1.5
121,4	15,8	2 202,7*	:	460,4	Fourrages verts des terres arables	1.91
29,7	0	181,3*	9,4*	12,3	Légumes, fleurs et plantes ornementales (pour la vente)	1.6+1.94
6,7	0,4	103,8*	:	41,4	Autres superficies des terres arables	1.95+1.99
<b>766,3</b>	<b>58,8</b>	<b>6 899,8</b>	<b>:</b>	<b>2 652,4</b>	<b>Terres arables</b>	<b>C 1</b>
<b>713,8</b>	<b>70,9</b>	<b>11 593,4</b>	<b>:</b>	<b>266,5</b>	<b>Superficies toujours couvertes d'herbe</b>	<b>C 2</b>
<b>18,0</b>	<b>1,4</b>	<b>72,3</b>	<b>:</b>	<b>14,5</b>	<b>Cultures permanentes<sup>19)</sup></b>	<b>C 3</b>
<b>27,3</b>	<b>0,2</b>	<b>2,4</b>	<b>:</b>	<b>:</b>	<b>Jardins familiaux</b>	<b>C 4</b>
<b>7. 1977</b>						
<sup>21)</sup> <b>1 458,8</b>	<b>132,4</b>	<b>18 389,5</b>	<b>:</b>	<b>2 927,5</b>	<b>Superficie agricole utilisée</b>	<b>C</b>
406,6	39,9	3 706,0	372,1	1 821,3	Céréales (y compris riz)	1.1 + 1.2
2,3	0,1	74,2	0,0	3,8	Légumes secs	1.3
158,1	2,0	591,7	:	290,3	Plantes sarclées	1.4
13,3	0,2	64,6	0,1	43,9	Plantes industrielles	1.5
134,4	16,3	2 180,5	:	417,5	Fourrages verts des terres arables	1.91
31,9	0	191,0*	:	13,1	Légumes, fleurs et plantes ornementales (pour la vente)	1.6+1.94
4,9	0,4	106,4*	:	44,3	Autres superficies des terres arables	1.95+1.99
<b>751,5</b>	<b>58,9</b>	<b>6 914,5</b>	<b>:</b>	<b>2 634,3</b>	<b>Terres arables</b>	<b>C 1</b>
<b>690,0</b>	<b>71,7</b>	<b>11 402,8</b>	<b>:</b>	<b>279,3</b>	<b>Superficies toujours couvertes d'herbe</b>	<b>C 2</b>
<b>16,0</b>	<b>1,5</b>	<b>69,8</b>	<b>:</b>	<b>13,9</b>	<b>Cultures permanentes<sup>19)</sup></b>	<b>C 3</b>
<b>1,4</b>	<b>0,2</b>	<b>2,4</b>	<b>:</b>	<b>:</b>	<b>Jardins familiaux</b>	<b>C 4</b>
<b>8. 1978</b>						
<b>1 501,6</b>	<b>129,8</b>	<b>:</b>	<b>:</b>	<b>:</b>	<b>Superficie agricole utilisée</b>	<b>C</b>
401,4	39,8	3 833,4	387,5	1 850,0	Céréales (y compris riz)	1.1 + 1.2
2,0	0,1	:	:	4,0	Légumes secs	1.3
:	1,5	567,1	:	267,0	Plantes sarclées	1.4
:	0,2	:	:	49,0	Plantes industrielles	1.5
:	15,6	:	:	399,0	Fourrages verts des terres arables	1.91
:	0	:	:	:	Légumes, fleurs et plantes ornementales (pour la vente)	1.6+1.94
:	0,6	:	:	:	Autres superficies des terres arables	1.95+1.99
:	<b>57,8</b>	<b>:</b>	<b>:</b>	<b>:</b>	<b>Terres arables</b>	<b>C 1</b>
:	<b>70,4</b>	<b>11 305,4</b>	<b>:</b>	<b>270,0</b>	<b>Superficies toujours couvertes d'herbe</b>	<b>C 2</b>
:	<b>1,4</b>	<b>:</b>	<b>:</b>	<b>:</b>	<b>Cultures permanentes<sup>19)</sup></b>	<b>C 3</b>
:	<b>0,2</b>	<b>:</b>	<b>:</b>	<b>:</b>	<b>Jardins familiaux</b>	<b>C 4</b>

Bodennutzung (Hauptanbau)  
Land use (Main crop areas)

D. Einzelergebnisse/Detailed results

1000 ha

Jahr Year	EUR 9 <sup>1)</sup>	BR Deutschland	France	Italia	Nederland	Belgique België	Luxembourg	United Kingdom	Ireland	Danmark	
		<b>T. Gesamtfläche</b>					<b>T. Superficie totale</b>				
1958	152 762	24 845	55 140	30 122	3 612	3 051	259	24 403	7 028	4 304	
1965	152 765	24 853	55 134	30 125	3 609	3 051	259	24 399	7 028	4 307	
1975	152 647	24 862	54 909	30 126	3 695	3 051	259	24 410	7 028	4 307	
1976	152 650	24 862	54 909	30 126	3 695	3 054	259	24 411	7 028	4 307	
1977	152 646	24 863	54 909	30 126	3 695	3 052	259	24 407	7 028	4 307	
		<b>A. Gewässer</b>					<b>A. Eaux</b>				
				2)		2)					
1958	2 511 #	410	607	722	240	27	1	300	139	66*	
1965	2 556 #	420	607	720	265	27	1	307	139	70	
1975	2 637 #	455	608	718	314	27	1	305	139	70	
1976	2 657 #	456	624	718	314	27	1	308	139	70	
1977	2 657 #	447	638	718	314	27	1	303	139	70	
		<b>B. + C. Landfläche</b>					<b>B. + C. Superficie des terres</b>				
1958	150 251 #	24 436	54 553	29 400	3 371	3 024	258	24 103	6 889	4 239	
1965	150 209 #	24 433	54 527	29 405	3 344	3 024	258	24 092	6 889	4 237	
1975	150 010 #	24 406	54 300	29 408	3 381	3 024	258	24 105	6 889	4 237	
1976	149 995 #	24 406	54 285	29 408	3 381	3 024	258	24 103	6 889	4 237	
1977	149 989 #	24 415	54 271	29 408	3 381	3 025	258	24 104	6 889	4 237	
		<b>B. 1 Nicht von Land- oder Forstwirtschaft genutzte Fläche</b>					<b>B. 1 Superficie non utilisée par l'agriculture ou sylviculture</b>				
		3)				4)	4)	5)	4)	4)	
1958	22 342	2 994	8 486	3 603	807	707	32	3 065	2 018	655	
1965	22 339	3 381	8 270	3 747	790	759	34	2 665	1 951	741 <sup>6)</sup>	
1975	23 982	3 942	7 366	5 584	983	875	36	3 504	875	817	
1976	:	3 971	7 379	5 571	989	888	36	3 493	:	805	
1977	:	3 873	7 487	5 582	1 004	953	35	3 659	:	811	
		<b>B. 2 Forstfläche</b>					<b>B. 2 Superficie boisée</b>				
1958	27 797*	7 097	11 696	5 793	254	599*	86*	1 664	154	455*	
1965	29 194*	7 182	12 439	6 089	284	607*	88*	1 804	230	472	
1975	31 886*	7 162	14 608	6 306	306	613*	90*	2 018	298*	484*	
1976	31 932*	7 165	14 600	6 313	308	613*	90*	2 042	303*	499	
1977	32 009*	7 216	14 591	6 326	310	613*	90*	2 056	308*	499*	
		<b>C. Landwirtschaftlich genutzte Fläche</b>					<b>C. Superficie agricole utilisée</b>				
1958	100 111,8 <sup>7)</sup>	14 344,6	34 371,2	20 003,9	2 310,7 <sup>7)</sup>	1 721,5	140,3	19 374,0	4 716,8	3 128,8	
1965	98 676,1 <sup>7)</sup>	13 870,6	33 818,0	19 569,0	2 269,7 <sup>7)</sup>	1 658,1	135,1	19 623,4	4 709,1	3 023,2	
1975	94 141,5	13 303,1	32 326,1	17 517,4	2 091,3	1 536,6	131,8	18 582,7	5 716,0	2 936,6	
1976	:	13 269,8	32 306,4	17 524,4	2 084,0	1 525,4	131,4	18 567,9	:	2 933,4	
1977	:	13 217,6	32 193,2	17 500,5	2 068,6	1 458,8 <sup>21)</sup>	132,4	18 389,5	:	2 927,5	

Fußnoten siehe Seite 57 – 58  
See footnotes on pages 57 – 58

1000 ha

D. Résultats détaillés/Risultati particolareggiati

Année Anni	EUR 9 <sup>1)</sup>	BR Deutschland	France	Italia	Nederland	Belgique België	Luxembourg	United Kingdom	Ireland	Danmark	
		<b>C. 1 Ackerland<sup>a)</sup></b>					<b>C. 1 Terres arables<sup>a)</sup></b>				
1958	52 405,1	8 112,1	18 994,4	12 336,4	992,4	933,0	75,6	6 963,6	1 253,9	2 743,9	
1965	50 695,1	7 578,6	18 327,2	11 769,7	917,9	862,6	68,6	7 390,4	1 096,9	2 683,2	
1975	46 013,3	7 533,3	17 063,2	9 264,1	801,7	769,9	59,6	6 876,8	1 000,4	2 644,3	
1976	:	7 527,7	17 181,0	9 297,0	806,3	766,3	58,8	6 899,8	:	2 652,4	
1977	:	7 492,3	17 314,8	9 286,5	827,0	751,5 <sup>21)</sup>	58,9	6 914,5	:	2 634,3	
		<b>1.1 Getreide ohne Reis</b>					<b>1.1 Céréales sans riz</b>				
1958	26 311,6	4 952,0	9 016,1	6 334,3	517,8	536,1	52,3	3 030,4	481,1	1 391,5	
1965	26 521,1	4 924,3	9 345,9	5 562,2	485,3	519,8	49,7	3 656,3	377,3	1 600,4	
1975	26 010,6	5 292,9	9 676,4	4 633,1	244,4	406,0	41,6	3 653,4	339,0	1 723,7	
1976	25 977,0	5 274,9	9 501,2	4 670,2	239,5	425,2	40,2	3 684,6	349,5	1 791,6	
1977	25 655,3*	5 280,3	9 683,1	4 110,6	235,4	406,6 <sup>21)</sup>	39,9	3 706,0	372,1*	1 821,3	
		<b>1.11 Weizen und Spelz</b>					<b>1.11 Blé et épeautre</b>				
1958	12 050,6	1 313,9	4 615,0	4 620,7	111,2	226,5	23,2	893,7	169,5	77,0	
1965	10 464,7	1 411,8	4 520,0	4 126,0	158,5	230,3	18,2	1 025,8	73,7	126,5	
1975	10 332,5	1 569,2	3 875,9	3 407,7	106,9	183,4	8,6	1 034,5	44,6	101,8	
1976	11 063,9	1 631,6	4 274,3	3 406,0	130,2	204,8	8,8	1 231,3	50,4	126,5	
1977	9 973,1	1 598,8	4 108,6	2 704,9	126,4	185,5	8,3	1 076,2	48,4	116,0	
		<b>1.111 Weichweizen und Spelz</b>					<b>1.111 Blé et épeautre</b>				
1958	7 403,0	1 313,9	4 588,0	:	111,2	226,5	23,2	893,7	165,5	77,0	
1965	7 525,6	1 411,8	4 480,8	:	158,5	230,3	18,2	1 025,8	73,7	126,5	
1975	8 528,1	1 569,2	3 592,8	1 886,3	106,9	183,4	8,6	1 034,5	44,6	101,8	
1976	9 218,3	1 631,6	4 066,6	1 768,0	130,2	204,8	8,8	1 231,3	50,4	126,5	
1977	8 630,3	1 598,8	4 008,2	1 462,5	126,4	185,5	8,3	1 076,2	48,4	116,0	
		<b>1.112 Hartweizen</b>					<b>1.112 Blé dur</b>				
1958	:	-	:	:	-	-	-	-	-	-	
1965	39,2	-	39,2	:	-	-	-	-	-	-	
1975	1 804,4	:	283,1	1 521,4	-	-	-	-	-	-	
1976	1 845,6	:	207,7	1 638,0	-	-	-	-	-	-	
1977	1 342,9	:	100,4	1 242,5	-	-	-	-	-	-	
		<b>1.111 + 1.1121 Winterweizen und Spelz</b>					<b>1.111 + 1.1121 Blé d'hiver et épeautre</b>				
1958	10 505,2	1 205,2	4 485,0	4 550,7	54,6	192,6	16,8	:	:	:	
1965	10 006,4	1 270,1	4 335,4	4 066,8	97,9	127,9	9,0	0,6	:	98,6	
1975	8 338,9	1 237,0	3 498,0	3 351,4	64,9	105,8	0,8	:	:	81,0	
1976	9 262,0	1 403,3	4 091,3	3 364,8	109,0	184,6	3,2	:	:	105,8	
1977	8 379,7	1 422,4	3 987,4	2 582,8	108,6	172,5	4,4	:	:	101,6	

**D. Einzelergebnisse/Detailed results**

1000 ha

Jahr Year	EUR 9 <sup>1)</sup>	BR Deutschland	France	Italia	Nederland	Belgique België	Luxembourg	United Kingdom	Ireland	Danmark	
		<i>1.1112 + 1.1122 Sommerweizen</i>					<i>1.1112 + 1.1122 Blé de printemps</i>				
1958	405,3	108,7	130,0	70,1	56,6	33,6	6,4	:	:	:	
1965	557,6	141,6	184,6	59,2	60,6	102,4	9,2	:	:	:	
1975	914,6	332,1	377,8	56,2	42,1	77,6	7,8	:	:	20,8	
1976	520,2	228,3	183,0	41,2	21,1	20,2	5,6	:	:	20,8	
1977	468,8	176,4	121,2	122,1	17,9	13,0	3,9	:	:	14,4	
		<i>1.121 Roggen</i>					<i>1.121 Seigle</i>				
1958	2 263,5	1 502,8	346,6	63,2	144,7	68,7	4,4	9,4	1,2	122,6	
1965	1 625,7	1 127,9	220,9	43,9	98,2	34,2	5,0	7,3	0,7	87,6	
1975	835,5	624,3	110,2	16,1	18,2	10,2	0,5	5,9	0,3	49,9	
1976	:	663,5	117,5	15,2	21,2	16,6	1,3	7,7	:	72,1	
1977	:	701,6	134,6	14,5	21,3	17,4	2,5	10,1	:	89,0	
		<i>1.1211 Winterroggen</i>					<i>1.1211 Seigle d'hiver</i>				
1958	1 811,0	1 460,1	346,6	:	:	:	4,3	:	:	:	
1965	1 439,6	1 095,7	220,9	:	:	34,2	4,8	:	:	84,0	
1975	758,0	591,8	110,2	:	:	10,2	0,4	:	:	45,4	
1976	838,1	636,4	117,5	:	:	16,6	1,1	:	:	66,5	
1977	910,6	673,8	134,6	:	:	17,4	2,3	:	:	82,5	
		<i>1.1212 Sommerroggen</i>					<i>1.1212 Seigle de printemps</i>				
1958	42,7	42,6	-	:	:	:	0,1	:	:	:	
1965	36,1	32,2	-	:	:	:	0,2	:	:	3,6	
1975	37,1	32,5	-	:	:	:	0,1	:	:	4,5	
1976	32,9	27,1	-	:	:	:	0,2	:	:	5,7	
1977	34,4	27,8	-	:	:	:	0,2	:	:	6,5	
		<i>1.122 Wintermenggetreide</i>					<i>1.122 Méteil</i>				
1958	97,2	73,9	22,2	-	-	0,7	0,4	:	-	-	
1965	63,1	51,1	11,2	-	-	0,7	0,2	:	-	-	
1975	33,0	26,9	6,1	-	-	:	0	:	-	-	
1976	31,3	25,6	5,7	-	-	:	0,1	:	-	-	
1977	31,3	23,4	7,8	-	-	:	0,1	:	-	-	
		<i>1.13 Gerste</i>					<i>1.13 Orge</i>				
1958	5 011,8	881,5	1 782,0	204,2	81,9	94,9	6,3	1 115,0	125,4	720,6	
1965	7 461,6	1 193,1	2 429,8	167,3	98,7	146,5	10,1	2 183,3	187,8	1 044,9	
1975	9 009,9	1 756,2	2 769,6	223,8	83,1	123,4	17,8	2 344,7	245,1	1 446,1	
1976	8 906,0	1 735,4	2 780,3	249,0	61,4	139,9	16,8	2 181,6	258,8	1 482,9	
1977	9 444,6	1 811,3	2 911,1	269,3	65,9	151,7	18,0	2 400,4	289,2	1 527,7	

1000 ha

D. Résultats détaillés/Risultati particolareggiati

Année Anni	EUR 9 <sup>1</sup> )	BR Deutschland	France	Italia	Nederland	Belgique België	Luxembourg	United Kingdom	Ireland	Danmark
		<i>1.131 Wintergerste</i>				<i>1.131 Orge d'hiver</i>				
1958	607,2	201,9	368,5	:	8,8	27,7	0,2	:	:	-
1965	641,0	337,0	266,5	:	10,6	26,2	0,7	:	:	-
1975	1 279,1	688,5	547,5	:	6,1	36,4	0,7	:	:	-
1976	1 777,7	794,5	870,5	:	9,5	100,8	2,3	:	:	-
1977	2 234,8	884,3	1 219,8	:	10,7	116,7	3,4	:	:	-
		<i>1.132 Sommergerste</i>				<i>1.132 Orge de printemps</i>				
1958	2 960,1	679,6	1 413,5	:	73,1	67,2	6,1	:	:	720,6
1965	4 283,1	856,0	2 163,3	:	88,1	120,3	9,4	:	:	1 044,9
1975	4 917,1	1 067,7	2 222,1	:	77,1	87,0	17,1	:	:	1 446,1
1976	4 439,0	940,8	1 909,8	:	51,8	39,2	14,5	:	:	1 482,9
1977	4 250,9	927,0	1 691,3	:	55,3	35,0	14,6	:	:	1 527,7
		<i>1.141 Hafer</i>				<i>1.141 Avoine</i>				
1958	4 296,6	837,6	1 487,2	390,9	137,5	142,0	16,2	897,2	185,0	203,1
1965	3 081,0	727,1	1 070,0	341,5	100,6	98,9	14,1	410,2	115,1	203,5
1975	2 302,7	920,2	655,4	217,1	34,3	71,1	12,3	232,3	49,0	111,1
1976	2 180,9	855,5	651,9	215,0	25,4	49,2	10,9	235,0	40,3	97,7
1977	2 004,1	793,1	624,0	211,3	20,8	38,9	9,1	194,7	34,5	77,7
		<i>1.142 Sommermenggetreide</i>				<i>1.142 Mélanges de céréales d'été</i>				
1958	872,6	337,8	105,4	-	41,4	2,5	1,9	115,3	-	268,3
1965	751,5	386,4	159,1	-	29,2	7,1	2,2	29,7	-	137,9
1975	567,0	300,1	202,9	-	0,3	11,4	2,4	35,1	-	14,8
1976	499,6	260,9	186,8	-	0,3	8,8	2,3	28,2	-	12,4
1977	461,4	252,7	164,7	-	0,2	7,4	1,8	23,7	-	10,8
		<i>1.15 Körnermais</i>				<i>1.15 Mais grain</i>				
1958	1 645,0	4,4	589,7	1 049,3	0,9	0,7	-	-	-	-
1965	1 771,8	26,8	868,6	875,8	0,1	0,5	-	-	-	-
1975	2 829,3	96,1	1 960,1	764,5	1,3	6,4	-	0,9	-	-
1976	2 284,1	102,5	1 393,6	780,5	0,9	5,8	-	0,7	-	-
1977	2 631,5	99,6	1 623,7	900,9	0,7	5,7	-	0,9	-	-
		<i>1.191 Sorghum</i>				<i>1.191 Sorgho</i>				
1958	5,2	-	5,2	:	-	-	-	-	-	-
1965	33,0	-	33,0	4,1	-	-	-	-	-	-
1975	88,7	-	85,4	3,3	-	-	-	-	-	-
1976	85,6	-	81,7	3,9	-	-	-	-	-	-
1977	109,0	-	100,1	8,9	-	-	-	-	-	-

Bodennutzung (Hauptanbau)  
Land use (Main crop areas)

D. Einzelergebnisse/Detailed results

1000 ha

Jahr Year	EUR 9 <sup>1)</sup>	BR Deutschland	France	Italia	Nederland	Belgique België	Luxembourg	United Kingdom	Ireland	Danmark	
		<b>1.192 Buchweizen, Hirse, Kanariensaat</b>				<b>1.192 Sarrasin, millet, alpiste</b>					
1958	69,1	:	62,8	6,0	0,2	0,1	0	-	-	-	
1965	38,8	:	35,2	3,6	0	:	0	-	-	-	
1975	11,9	:	11,0	0,7	0,1	:	0	-	-	-	
1976	10,2	:	9,4	0,6	0,1	:	0	-	-	-	
1977	9,3	:	8,5	0,7	0,1	:	0	-	-	-	
		<b>1.2 Reis</b>				<b>1.2 Riz</b>					
1958	143,6	-	29,1	114,5	-	-	-	-	-	-	
1965	152,5	-	29,7	122,8	-	-	-	-	-	-	
1975	184,6	-	10,5	174,1	-	-	-	-	-	-	
1976	190,7	-	8,3	182,4	-	-	-	-	-	-	
1977	197,3	-	11,1	186,2	-	-	-	-	-	-	
		<b>1.3 Hülsenfrüchte</b>				<b>1.3 Légumes secs</b>					
1958	1 054,3	36,1	167,7	723,5	36,0	11,6	0,4	71,7	:	7,4	
1965	756,4	38,8	96,4	537,0	20,4	9,7	0,7	48,3	1,6	3,5	
1975	431,8	28,4	81,1	231,6	11,9	4,5	0,2	69,9	0,1	4,2	
1976	422,4	22,2	77,0	230,5	9,6	3,6	0,3	75,8	0,1	3,3	
1977	381,2	15,4	77,8	199,8	7,7	2,3	0,1	74,2	0	3,8	
		<b>1.31 Erbsen</b>				<b>1.31 Pois</b>					
1958	164,8	7,1	21,8	66,9	32,0	7,6	0	29,3	:	:	
1965	92,2	6,3	7,0	41,1	16,1	6,4	0	13,8	1,6	:	
1975	78,5	2,0	20,6	13,4	6,0	2,5	0	29,9	0,1	3,9	
1976	72,1	1,5	17,2	12,4	4,5	1,7	0	31,4	0,1	3,1	
1977	78,7	2,1	16,4	14,7	3,5	1,1	0	37,0	0	3,7	
		<b>1.32 Bohnen</b>				<b>1.32 Haricots, fèves et féveroles</b>					
1958	773,1	13,5	131,6	577,7	4,0	3,7	0,3	42,4	-	:	
1965	576,5	23,0	75,6	435,3	4,3	3,1	0,6	34,5	-	:	
1975	313,0	16,5	46,6	202,1	5,9	1,5	0,2	39,9	-	0,2	
1976	311,7	13,3	43,8	203,5	5,1	1,4	0,1	44,4	-	0,1	
1977	264,6	6,7	43,5	172,0	4,2	0,9	0	37,2	-	0,1	
		<b>1.39 Übrige Hülsenfrüchte<sup>2)</sup></b>				<b>1.39 Autres légumes secs<sup>2)</sup></b>					
1958	109,0	15,5	14,2	78,9	-	0,3	0,1	-	-	:	
1965	83,5	9,5	13,3	60,6	-	0,1	0	-	-	:	
1975	40,3	9,8	13,9	16,1	-	0,5	0	-	-	:	
1976	38,6	7,4	16,1	14,6	-	0,5	0,1	-	-	:	
1977	37,9	6,6	17,9	13,1	-	0,3	0	-	-	:	

Fußnoten siehe Seite 57 - 58  
See footnotes on pages 57 - 58



1000 ha

D. Résultats détaillés/Risultati particolareggiati

Année Anni	EUR 9 <sup>1)</sup>	BR Deutschland	France	Italia	Nederland	Belgique België	Luxembourg	United Kingdom	Ireland	Danmark	
		<b>1.4 Hackfrüchte</b>					<b>1.4 Plantes sarclées</b>				
1958	7 298,6	1 898,2	2 616,1	570,7	269,6	207,4	9,5	928,5	210,7	587,8	
1965	5 838,9	1 502,4	2 039,2	580,2	237,2	163,9	5,5	739,0	160,7	410,8	
1975	4 338,3	1 099,8	1 341,9	430,6	291,3	191,6	1,8	576,9	106,3	298,1	
1976	:	1 099,3	1 248,9	467,0	302,9	167,3	2,0	595,5*	:	295,5	
1977	:	1 050,0	1 262,1	436,8	302,8	158,1 <sup>2)</sup>	2,0	591,7	:	290,3	
		<b>1.41 Kartoffeln</b>					<b>1.41 Pommes de terre</b>				
1958	3 009,2	1 073,6	884,2	303,1	139,6	81,3	5,9	332,4	106,4	82,7	
1965	2 210,5	783,0	564,1	265,9	124,7	57,6	3,7	299,7	70,5	41,2	
1975	1 304,3	415,4	279,3	137,0	151,2	44,1	1,4	203,6	40,6	31,8	
1976	1 339,2	415,3	272,5	138,9	160,6	45,7	1,6	222,0	47,3	35,2	
1977	1 378,1	399,9	289,7	151,2	170,3	41,4 <sup>2)</sup>	1,7	232,5	53,4	37,9	
		<b>1.411 + 1.412a Frühkartoffeln</b>					<b>1.411 + 1.412a Pommes de terre hâtives</b>				
1958	137,8	58,0	52,0	11,3	9,0	7,3	0,2	:	:	:	
1965	107,5	50,2	33,5	11,0	7,5	5,3	0,1	:	:	:	
1975	101,1	35,8	22,5	13,7	:	4,6	0,1	24,4	:	:	
1976	99,4	37,4	22,9	12,6	:	4,5	0,1	22,0	:	:	
1977	107,3	34,2	26,3	13,0	:	4,1	0,1	29,6	:	:	
		<b>1.412 + 1.412b Übrige Kartoffeln</b>					<b>1.412 + 1.412b Autres pommes de terre</b>				
1958	2 349,9	1 015,7	832,2	291,8	130,6	74,0	5,6	:	:	:	
1965	1 691,5	732,8	530,6	254,9	117,2	52,3	3,6	:	:	:	
1975	979,6	379,6	256,7	123,3	:	39,5	1,3	179,2	:	:	
1976	996,7	377,9	249,7	126,4	:	41,2	1,6	200,0	:	:	
1977	1 009,2	365,7	263,4	138,2	:	37,3 <sup>2)</sup>	1,6	202,9	:	:	
		<b>1.42 Zuckerrüben</b>					<b>1.42 Betteraves sucrières</b>				
1958	1 335,8	283,9	364,9	236,7	81,0	66,0	0,1	177,7	34,2	91,2	
1965	1 397,3	298,8	395,3	275,0	91,9	65,4	0	184,0	26,5	60,4	
1975	1 862,5	425,7	598,1	266,8	136,5	119,7	0	196,5	33,3	86,1	
1976	1 917,9#	440,4	613,4	304,0	139,1	96,3	0	205,5	34,4#	84,8	
1977	1 803,4#	423,3	581,8	253,8	129,7	93,6	0	201,3	35,0#	85,0	
		<b>1.491 Futterrüben</b>					<b>1.491 Betteraves fourragères</b>				
1958	1 878,0	453,5	793,5	29,8	47,5	58,4	3,5	266,2	27,6	198,1	
1965	1 454,3	360,7	649,4	38,1	20,0	39,6	1,7	158,1	20,2	166,7	
1975	844,9	238,9	293,1	11,3	3,5	27,5	0,3	113,2	7,1	150,0	
1976	:	227,0	247,1	12,8	3,1	25,0	0,3	109,1	:	150,1	
1977	:	213,9	247,0	16,4	2,7	22,8	0,3	104,0	:	146,0	

Bodennutzung (Hauptanbau)  
Land use (Main crop areas)

D. Einzelergebnisse/Detailed results

1000 ha

Jahr Year	EUR 9 <sup>1)</sup>	BR Deutschland	France	Italia	Nederland	Belgique België	Luxembourg	United Kingdom	Ireland	Danmark
		1.492/1.493/1.499 Übrige Hackfrüchte <sup>13)</sup>				1.492/1.493/1.499 Autres plantes sarclées <sup>13)</sup>				
1958	1 075,6	87,2	573,5	1,1	1,5	1,8	0,1	152,1	42,5	215,8
1965	778,4	60,0	432,1	1,3	0,6	1,2	0,1	97,3	43,4	142,5
1975	324,3	19,9	171,4	15,5	0,1	0,3	0	63,6	23,2	30,3
1976	:	16,6	115,9	11,2	0,1	0,4	0	58,8*	:	25,5
1977	:	12,9	143,6	14,3	0,1	0,3	0	54,0	:	21,5
		1.5 Handelsgewächse				1.5 Plantes industrielles				
1958	563,0	56,4	288,1	129,8	31,7	27,8	0	14,8	0,1	14,4
1965	583,9	69,9	312,7	93,6	30,9	29,9	0	11,4	:	35,5
1975	860,0	115,8	491,8	89,1	25,4	12,8	0,2	48,2	0,9	75,8
1976	852,0	119,6	492,9	98,2	24,4	12,5	0,2	56,2	0,1	48,0
1977	843,2	129,1	471,0	96,9	24,1	13,3	0,2	64,6	0,1	43,9
		1.51 Ölsaaten				1.51 Oléagineux				
1958	256,7	34,0	180,3	11,9	11,3	0,8	-	5,8	:	12,6
1965	307,3	53,5	204,7	7,5	4,5	0,1	0	3,0	:	34,1
1975	631,3	90,3	381,2	26,4	16,2	0,4	0,1	41,6	:	75,0
1976	618,4	94,8	381,9	27,0	16,6	0,3	0,2	50,2	:	47,5
1977	610,7	104,9	354,1	32,0	16,7	0,3	0,2	58,8	:	43,7
		1.511 Raps und Rübsen				1.511 Colza et navette				
1958	195,3	33,1	149,0	3,6	4,5	0,8	-	:	:	4,3
1965	260,8	53,3	173,4	2,6	4,2	0,1	0	:	:	27,2
1975	498,6	90,3	282,0	1,0	14,1	0,3	0,1	39,0	:	71,7
1976	497,8	94,8	297,5	0,7	12,3	0,3	0,2	47,8	:	44,3
1977	499,4	104,9	288,4	0,4	11,2	0,2	0,2	55,4	:	38,6
		1.512 bis 1.516/1.521 Übrige Ölsaaten <sup>14)</sup>				1.512 à 1.516/1.521 Autres oléagineux <sup>14)</sup>				
1958	61,5	0,9	31,3	8,3	6,8	0,1	-	5,8	-	8,3
1965	46,7	0,1	31,5	4,8	0,3	0	-	3,0	-	6,9
1975	132,7	:	99,3	25,4	2,1	0,1	-	2,6	-	3,2
1976	120,6	:	84,5	26,3	4,2	0	-	2,4	-	3,2
1977	111,2	:	65,7	31,6	5,5	0	-	3,4	-	5,1
		1.531 Flachs				1.531 Lin				
1958	92,0	:	40,0	10,3	16,0	23,8	-	0,4	0,1	1,4
1965	104,4	:	50,6	4,1	21,7	26,7	-	-	:	1,2
1975	59,9	:	43,2	2,3	5,1	9,3	-	-	:	-
1976	62,2	:	42,9	5,0	5,3	9,0	-	-	:	-
1977	71,5	:	45,6	10,2	5,7	10,0	-	-	:	-

Fußnoten siehe Seite 57 - 58  
See footnotes on pages 57 - 58

1000 ha

D. Résultats détaillés/Risultati particolareggiati

Année Anni	EUR 9 <sup>1)</sup>	BR Deutschland	France	Italia	Nederland	Belgique België	Luxembourg	United Kingdom	Ireland	Danmark	
		1.532 Hanf					1.532 Chanvre				
1958	17,9	:	1,8	16,1	-	-	-	-	-	-	
1965	12,2	:	3,3	8,9	-	-	-	-	-	-	
1975	7,6	:	7,5	0,1	-	-	-	-	-	-	
1976	7,8	:	7,6	0,2	-	-	-	-	-	-	
1977	10,4	:	10,2	0,2	-	-	-	-	-	-	
		1.55 Tabak					1.55 Tabac				
1958	87,1	7,6	27,2	51,0	-	1,3	-	-	-	-	
1965	78,8	3,7	21,3	52,9	-	0,8	-	-	-	-	
1975	77,6	3,7	20,5	52,9	-	0,5	-	-	-	-	
1976	87,0	3,7	21,7	61,0	-	0,5	-	-	-	-	
1977	74,6	3,5	22,1	48,5	-	0,5	-	-	-	-	
		1.56 Hopfen					1.56 Houblon				
1958	19,3	8,7	1,4	-	-	0,6	-	8,6	:	-	
1965	20,8	10,4	1,2	-	-	0,8	-	8,4	:	-	
1975	28,9	20,0	1,2	-	-	1,1	-	6,6	0,1	-	
1976	27,7	19,5	1,1	-	-	1,0	-	6,0	0,1	-	
1977	26,8	19,1	1,0	-	-	1,0	-	5,7	0,1	-	
		1.571 Zichorien					1.571 Chicorée à café				
1958	6,3	:	4,9	-	-	1,3	-	-	-	0,1	
1965	6,8	:	5,6	-	-	1,2	-	-	-	0	
1975	6,9	:	5,4	-	-	1,5	-	-	-	-	
1976	6,9	:	5,4	-	-	1,6	-	-	-	-	
1977	7,1	:	5,5	-	-	1,6	-	-	-	-	
		1.572 Heil-, Gewürz- und Duftpflanzen					1.572 Plantes médicinales, condimentaires et aromatiques				
1958	38,0	0,9	32,4	:	4,4	0	-	-	:	0,2	
1965	31,2	0,6	25,7	:	4,6	0	-	-	:	0,2	
1975	36,5	:	32,1	:	3,5	0	-	-	:	0,9	
1976	34,6	:	32,0	:	2,0	0,1	-	-	:	0,5	
1977	33,8	:	32,2	:	1,4	0,1	-	-	:	0,2	
		1.579 Übrige Handelsgewächse <sup>15)</sup>					1.579 Autres plantes industrielles <sup>15)</sup>				
1958	45,6	5,1	-	40,5	:	-	0	-	-	-	
1965	22,0	1,7	-	20,2	:	-	0	-	-	-	
1975	5,0	1,7	-	2,7	0,5	-	0,1	-	-	-	
1976	4,6	1,5	-	2,5	0,5	-	0	-	-	-	
1977	4,2	1,6	-	2,3	0,3	-	0	-	-	-	

D. Einzelergebnisse/Detailed results

1000 ha

Jahr Year	EUR 9 <sup>1)</sup>	BR Deutschland	France	Italia	Nederland	Belgique België	Luxembourg	United Kingdom	Ireland	Danemark	
		<b>1.6 + 1.94 Gemüse, Blumen und Zierpflanzen im Erwerbsanbau</b>					<b>1.6 + 1.94 Légumes, fleurs et plantes ornementales pour la vente</b>				
1958	934,5	81,6	309,6	327,0	47,8	11,9	0,1	148,6	:	8,0	
1965	1 031,4*	78,2	300,5	413,1	57,8	16,7	0,1	143,5	8,4	13,1*	
1975	1 033,9*	69,4*	284,3	379,2	73,0	31,9	0	176,0	8,0	12,1	
1976	1 008,7*	65,5*	261,5	373,5	75,5	29,7	0	181,3*	9,4*	12,3	
1977	:	65,6	285,4	394,8	79,2	31,9	0	191,0*	:	13,1	
		<b>1.6 Gemüse im Erwerbsanbau</b>					<b>1.6 Légumes pour la vente</b>				
1958	826,8	:	309,6	320,1	38,1	11,0	0,1	139,9	:	8,0	
1965	980,9*	69,5	293,6	404,5	44,4	15,6	0	134,0	7,7	11,5*	
1975	981,3*	59,3*	277,5	371,4	55,9	30,6	0	166,5	9,3	10,8	
1976	956,4*	55,9*	254,9	366,0	58,5	28,4	0	172,6*	9,0*	11,1	
1977	:	57,1	278,8	387,1	62,0	30,5	0	182,8*	:	12,1	
		<b>1.94 Blumen und Zierpflanzen im Erwerbsanbau</b>					<b>1.94 Fleurs et plantes ornementales pour la vente</b>				
1958	26,1	:	:	6,9	9,7	0,8	0	8,7	:	:	
1965	50,4	8,7	6,9	8,6	13,4	1,1	0	9,5	0,6	1,6	
1975	54,4	10,2*	6,8	7,8	17,1	1,3	0	9,5	0,4	1,3	
1976	52,2*	9,6	6,6	7,5	17,0	1,3	0	8,6	0,4*	1,3	
1977	50,9*	8,5	6,6	7,6	17,2	1,3	0	8,2	0,4*	1,1	
		<b>1.91 Feldrauhfutterbau<sup>16)</sup></b>					<b>1.91 Fourrages verts des terres arables<sup>16)</sup></b>				
1958	14 012,7	1 007,5	5 826,0	3 092,1	71,8	136,4	11,6	2 643,3	554,8	669,1	
1965	13 893,8	919,1	5 678,1	3 296,0	61,8	115,2	11,7	2 715,7	541,8	554,4	
1975	11 918,7	895,4	4 870,0	2 693,9	126,4	115,7	15,1	2 191,8	545,6	464,9	
1976	:	920,8	5 292,6	2 694,7	131,7	121,4	15,8	2 202,7*	:	460,4	
1977	:	928,3	5 169,5	2 833,1	154,7	134,4 <sup>21)</sup>	16,3	2 180,5	:	417,5	
		<b>1.911 Einjähriger Feldrauhfutterbau<sup>16)</sup></b>					<b>1.911 Fourrages verts annuels des terres arables<sup>16)</sup></b>				
1958	1 033,0	93,4	828,7	:	1,1	8,2	2,0	73,3	22,7	3,5	
1965	873,3	141,2	635,2	:	3,7	14,2	2,1	55,8	12,2	8,9	
1975	2 329,6	441,5	1 013,0	635,6	77,4	71,1	6,7	73,3	2,2	8,8	
1976	:	469,7	1 383,1	675,9	88,7	77,5	7,0	72,9	:	10,5	
1977	:	547,3	1 211,3	739,0	109,6	90,2	7,4	75,6	:	14,3	
		<b>1.9111 Grünmais</b>					<b>1.9111 Mais fourrager</b>				
1958	418,5	45,8	370,0*	:	:	2,6	0,1	:	:	:	
1965	447,1	100,1	342,2	:	3,2	1,2	0,3	:	:	:	
1975	1 626,3	430,3	890,2	131,4	77,3	66,0	4,6	26,0	:	0,6	
1976	1 975,7	463,1	1 153,5	162,8	88,7	72,9	5,1	28,6	:	1,1	
1977	1 969,1	539,3	983,1	213,1	109,5	83,0	5,3	33,7	:	2,0	

Fußnoten siehe Seite 57 – 58  
See footnotes on pages 57 – 58

1000 ha

D. Résultats détaillés/Risultati particolareggiati

Année Anni	EUR 9 <sup>1)</sup>	BR Deutschland	France	Italia	Nederland	Belgique België	Luxembourg	United Kingdom	Ireland	Danmark
		1.9112 Übriger einjähriger Feldrauhfutterbau				1.9112 Autres fourrages verts annuels des terres arables				
1958	614,5	47,6	458,7*	:	1,1	5,6	1,9	73,3	22,7	3,5
1965	426,2	41,1	293,0	:	0,5	13,0	1,8	55,8	12,2	8,9
1975	703,3	11,2	122,9	504,2	0,1	5,1	2,1	47,3	2,2	8,3
1976	:	6,6	229,5	513,1	0,1	4,7	1,9	44,3	:	9,4
1977	:	8,0	228,2	525,8	0	7,2	2,1	42,0	:	12,3
		1.912 Mehrjähriger Feldrauhfutterbau <sup>16)</sup>				1.912 Fourrages verts pluriannuels des terres arables <sup>16)</sup>				
1958	9 887,3	914,0	4 997,1	:	70,7	128,2	9,7	2 570,0	532,1	665,6
1965	9 726,2	777,8	5 044,6	:	58,2	101,0	9,6	2 659,9	529,6	545,5
1975	9 589,0	453,9	3 856,9	2 058,2	49,0	44,5	8,4	2 118,5	543,4	456,1
1976	:	451,1	3 909,6	2 018,7	42,9	43,9	8,8	2 129,8	:	449,9
1977	:	381,1	3 952,1	2 094,1	45,1	44,1 <sup>21)</sup>	8,9	2 104,9	:	403,2
		1.9121 Klee				1.9121 Trèfles				
1958	1 791,3	510,4	1 235,7	:	6,9	30,2	8,0	:	:	:
1965	1 308,5	365,7	923,5	:	1,7	10,2	7,4	:	:	:
1975	564,1	235,2	318,8	:	0	3,4	6,6	:	:	:
1976	528,5	223,8	294,2	:	0	3,6	6,8	:	:	:
1977	786,2	198,4	266,3	312,6	0	2,4	6,5	:	:	:
		1.9122 Luzerne				1.9122 Luzerne				
1958	1 917,8	159,6	1 681,3	:	7,7	10,4	1,6	38,7	:	18,4
1965	1 796,3	150,9	1 588,3	:	6,9	10,9	1,4	22,0	:	16,0
1975	878,2	62,8	777,4	:	3,4	3,6	0,5	13,7	:	16,8
1976	852,3	58,6	758,6	:	2,8	3,5	0,5	14,1	:	14,2
1977	2 015,3	59,5	729,3	1 188,2	2,5	4,1	0,6	16,4	:	14,7
		1.9123 Übrige Leguminosen				1.9123 Autres légumineuses				
1958	504,9	:	504,9	:	:	:	-	:	-	:
1965	241,6	:	241,6	:	:	:	-	:	-	:
1975	63,9	:	63,9	:	:	:	-	:	-	:
1976	53,3	:	53,3	:	:	:	-	:	-	:
1977	331,1	:	49,6	281,5	:	:	-	:	-	:
		1.9124/1.9125 Ackerwiesen und Ackerweiden				1.9124/1.9125 Prairies et pacages temporaires <sup>17)</sup>				
1958	5 673,4	244,0	1 575,2	:	56,1	87,5	:	2 531,3	532,1	647,2
1965	6 379,7	261,2	2 291,2	:	49,7	79,9	0,8	2 637,9	529,6	529,5
1975	6 024,5	155,9	2 696,8	:	45,6	37,5	1,3	2 104,8	543,4	439,3
1976	:	168,7	2 803,4	:	40,1	36,8	1,4	2 115,7	:	435,7
1977	:	123,2	2 913,0	311,8	42,6	37,7 <sup>21)</sup>	1,8	2 088,5	:	388,5

Bodennutzung (Hauptanbau)  
Land use (Main crop areas)

D. Einzelergebnisse/Detailed results

1 000 ha

Jahr Year	EUR 9 <sup>1)</sup>	BR Deutschland	France	Italia	Nederland	Belgique België	Luxembourg	United Kingdom	Ireland	Danmark	
		<b>1.95 + 1.99 Übrige Ackerflächen</b>					<b>1.95 + 1.99 Autres superficies des terres arables</b>				
1958	2088,9	80,3	741,7	1044,4	19,7	1,8	1,6	126,3	7,2	65,8	
1965	1918,2	45,9	524,7	1164,8	25,6	7,4	1,0	76,2	7,2	65,4	
1975	1235,5	31,7*	307,1	632,6	29,4	7,3	0,6	160,8	0,6	65,5	
1976	:	25,3*	303,8	<u>580,7</u>	22,9	6,7	0,4	103,8*	:	41,4	
1977	:	23,6	360,4	1028,4	23,0	4,9 <sup>21)</sup>	0,4	106,4*	:	44,3	
		<b>1.95 Anbau von Saatgut<sup>18)</sup></b>					<b>1.95 Cultures de semences<sup>18)</sup></b>				
1958	130,1	20,0	26,3	:	16,1	0,8	:	:	7,2	59,6	
1965	156,6	20,0	45,1	4,1	17,9	1,3	:	:	7,2	61,1	
1975	233,2	15,5*	66,1	41,6	22,8	1,2	:	23,4	0,6	62,0	
1976	:	11,5*	60,6	37,9	17,2	1,1	:	28,2*	:	38,2	
1977	:	10,6	70,7	30,5	17,9	1,3	:	24,7*	:	42,4	
		<b>1.991 Übrige Felderzeugnisse, a.n.g.</b>					<b>1.991 Autres produits des champs, n.d.a.</b>				
1958	40,0	-	9,0	5,3	-	1,0	-	23,0	-	1,6	
1965	10,6	-	-	0,9	-	0,1	-	8,5	-	1,1	
1975	9,4	-	0,2	-	-	0,2	-	8,8	-	0,2	
1976	11,5	-	0,2	-	-	0,1	-	11,0	-	0,2	
1977	13,7	-	0,2	-	-	0,1	-	12,9	-	0,5	
		<b>1.999 Brache und Gründüngung</b>					<b>1.999 Jachères et engrais verts</b>				
1958	1918,9	60,3	706,4	1039,1	3,6	:	1,6	103,3	:	4,6	
1965	<u>1751,0</u>	25,9	479,6	<u>1159,8</u>	7,7	6,0	1,0	67,7	:	3,3	
1975	992,9	16,1	240,8	591,0	6,5	5,9	0,6	128,6	:	3,4	
1976	<u>873,5</u>	13,8	237,8	<u>542,8</u>	5,6	5,4	0,4	65,7	:	3,0	
1977	1374,2	13,0	283,9	997,9	5,1	3,4 <sup>21)</sup>	0,4	68,9	:	1,5	
		<b>C. 2 Dauergrünland</b>					<b>C. 2 Superficies toujours couvertes d'herbe</b>				
1958	42065,5	5687,0	13177,6	5053,4	1247,2	723,8	62,4	12285,4	3457,9	370,8	
1965	42374,6	5724,8	13459,3	5056,0	1279,3	730,5	64,5	12127,5	3607,9	324,8	
1975	42501,6	5244,1	13403,0	5204,1	1240,6	720,7	70,5	11628,5	4712,5	277,4	
1976	:	5219,3	13284,2	5176,5	1230,0	713,8	70,9	11593,4	:	266,5	
1977	:	5205,0	13073,6	5165,8	1196,4	690,0	71,7	11402,8	:	279,3	
		<b>2.1 Dauerwiesen</b>					<b>2.1 Prairies permanentes</b>				
1958	12213,5	3657,4	5153,0	1171,1	:	175,5	26,6	1381,9	648,0	:	
1965	11879,4	3537,4	5032,4	1178,7	:	186,8	27,5	1245,5	671,2	:	
1975	10753,0	3865,1	4719,8	1150,6	:	174,7	30,2	:	812,6	:	
1976	:	3853,7	4565,9	1148,1	:	169,2	30,1	:	:	:	
1977	:	3789,9	4616,9	1129,0	:	168,7	30,8	:	:	:	

Fußnoten siehe Seite 57 - 58  
See footnotes on pages 57 - 58

1000 ha

D. Résultats détaillés/Risultati particolareggiati

Année Anni	EUR 9 <sup>1)</sup>	BR Deutschland	France	Italia	Nederland	Belgique België	Luxembourg	United Kingdom	Ireland	Danmark	
		<b>2.2 Dauerweiden</b>					<b>2.2 Pâturages permanents</b>				
1958	28 233,9	2 029,5	8 024,5	3 882,3	:	548,4	35,8	10 903,5	2 809,9	:	
1965	28 891,1	2 187,4	8 427,0	3 877,3	:	543,7	37,0	10 882,0	2 936,7	:	
1975	17 576,0	1 379,0	8 683,2	4 053,6	:	546,0	40,3	:	2 873,9	:	
1976	:	1 365,7	8 718,3	4 028,4	:	544,7	40,8	:	:	:	
1977	:	1 415,1	8 456,7	4 036,8	:	521,2	40,9	:	:	:	
		<b>C. 3 Dauerkulturen<sup>10)</sup></b>					<b>C. 3 Cultures permanentes<sup>10)</sup></b>				
1958	4 793,7*	159,8	1 829,7	2 552,8	71,1	34,5	1,7	125,0	5,0	14,1*	
1965	4 789,8	198,1	1 698,6	2 686,6	63,8	32,1	1,5	89,9	4,3	15,1	
1975	4 945,7*	204,1	1 596,7	2 991,8	41,2*	18,6	1,4	74,3	2,5	14,9	
1976	:	203,5	1 583,0	2 993,1	40,1*	18,0	1,4	72,3	:	14,5	
1977	:	202,5	1 547,4	2 987,4	37,9*	16,0	1,5	69,8	:	13,9	
		<b>3.1 Obstanlagen<sup>10)</sup></b>					<b>3.1 Cultures fruitières<sup>10)</sup></b>				
1958	1 082,5	73,8	288,4	488,9	62,4	31,7	0,4	119,7	5,0	12,2*	
1965	1 134,3	101,4	250,0	597,1	55,3	29,8	0,3	83,6	4,3	12,4	
1975	1 062,3	83,6	247,3	599,6	34,5	16,3	0,2	66,7	2,4	11,7	
1976	:	82,6	243,4	593,4	33,3	15,6	0,1	65,2*	:	11,2	
1977	:	78,2	237,1	589,4	31,1	13,7	0,1	62,8*	:	10,5	
		<b>3.13 Erdbeeren</b>					<b>3.13 Fraises</b>				
1958	28,2	4,1	7,7	2,3	5,7	0,8	0	7,6	:	:	
1965	32,7	4,4	9,2	5,1	4,1	0,9	0	7,3	:	1,8*	
1975	32,6	4,6	7,1	8,6	2,5	1,0	0	6,9	0,4	1,6	
1976	33,1	4,5	7,7	9,0	2,3	1,0	0	6,8	0,4	1,4	
1977	35,2	5,0	7,7	11,3	2,1	0,8	0	6,5	0,4	1,4	
		<b>3.14 Zitrusanlagen</b>					<b>3.14 Agrumes</b>				
1958	79,7	-	-	79,7	-	-	-	-	-	-	
1965	129,4	-	1,2	128,2	-	-	-	-	-	-	
1975	164,4	-	3,1	161,3	-	-	-	-	-	-	
1976	164,9	-	3,0	161,8	-	-	-	-	-	-	
1977	166,3	-	3,1	163,3	-	-	-	-	-	-	
		<b>3.2 Rebflächen</b>					<b>3.2 Vignes</b>				
1958	2 651,4	74,5	1 458,2	1 117,5	:	:	1,2	:	-	-	
1965	2 630,2	83,1	1 395,8	1 150,1	:	:	1,2	:	-	-	
1975	2 708,5	99,6	1 298,6	1 308,9	:	:	1,2	0,2	-	-	
1976	2 710,3	100,3	1 288,9	1 319,7	:	:	1,3	0,2	-	-	
1977	2 679,6	101,6	1 260,0	1 316,5	:	:	1,3	0,2	-	-	

D. Einzelergebnisse/Detailed results

1000 ha

D. Résultats détaillés/Risultati particolareggiati

Jahr Year	EUR 9 <sup>1)</sup>	BR Deutschland	France	Italia	Nederland	Belgique België	Luxembourg	United Kingdom	Ireland	Danmark	
		<b>3.3 Olivenanlagen</b>				<b>3.3 Oliveraies</b>					
1958	959,2	-	59,8	899,4	-	-	-	-	-	-	
1965	940,8	-	34,5	906,3	-	-	-	-	-	-	
1975	1 087,2	-	30,6	1 056,6	-	-	-	-	-	-	
1976	1 084,6	-	30,8	1 053,9	-	-	-	-	-	-	
1977	1 084,8	-	30,5	1 054,3	-	-	-	-	-	-	
		<b>3.4 Baumschulen</b>				<b>3.4 Pépinières</b>					
1958	45,0	8,1	17,9	7,3	2,8	1,6	0	5,3	-	2,0	
1965	50,3	11,8	15,7	8,4	3,5	1,9	0	6,3	-	2,7	
1975	68,5	16,7	19,0	14,8	5,1	2,1	0	7,4	0,1	3,2	
1976	68,3	16,1	19,2	15,1	5,4	2,1	0	7,0	0,1	3,3	
1977	70,3	17,9	18,4	16,1	5,5	2,2	0	6,7	0,1	3,3	
		<b>3.5 Korbweldenanlagen</b>				<b>3.5 Oseraies</b>					
1958	15,8	3,3	5,4	:	5,8	1,2	0	-	-	-	
1965	9,8	1,7	2,6	:	5,1	0,4	0	-	-	-	
1975	7,3*	4,3	1,2	0	1,6*	0,2	0	-	-	-	
1976	7,5*	4,4	1,4	0	1,4*	0,3	0	-	-	-	
1977	7,6*	4,8	1,4	0	1,3*	0,1	0	-	-	-	
		<b>3.9 Übrige Dauerkulturen<sup>20)</sup></b>				<b>3.9 Autres cultures permanentes<sup>20)</sup></b>					
1958	39,9	-	-	39,9	-	-	-	-	-	-	
1965	24,4	-	-	24,4	-	-	-	-	-	-	
1975	11,8	-	-	11,8	-	-	-	-	-	-	
1976	11,1	-	-	11,1	-	-	-	-	-	-	
1977	11,1	-	-	11,1	-	-	-	-	-	-	
		<b>C. 4 Hausgärten</b>				<b>C. 4 Jardins familiaux</b>					
1958	847,4	385,7	369,5	61,3	:	30,2	0,7	:	:	:	
1965	816,7*	369,2	332,9	57,1	8,6*	32,9	0,5	15,6	:	:	
1975	681,0*	321,5	263,1	57,3	7,8*	27,4	0,3	3,0	0,6	:	
1976	<u>672,6*</u>	319,3	258,2	57,7	7,5*	<u>27,3</u>	0,2	2,4	:	:	
1977	647,5*	317,8	257,4	60,9	7,4*	1,4 <sup>21)</sup>	0,2	2,4	:	:	



- 1) Eller i alt for de lande, fra hvilke der foreligger oplysninger.
- 2) Kilde: FAO Årbog.
- 3) Inkl. forskel mellem det samlede areal og det såkaldte »Wirtschaftsfläche«.
- 4) Restposter.
- 5) Inkl. statistisk ubetydelige brug.
- 6) Heraf i 1 000 ha: Bebygget grund, gårdsplads, haver og beplantninger, havneareal = 264; gader, veje, jernbaner, grøfter, hegn o. l. = 84, byggegrunde, sportspladser, kirkegårde m. v. = 28; tørvemoser, heder, klitter, sumpe, ikke anvendbare arealer osv. = 365.
- 7) Renset for dobbelttællinger.
- 8) Uden køkkenhaver og jordbær.
- 9) D: Foderæter, vikker, sød lupin, bælgblanding og blandede korn, alle andre slags korn og bælg-sæd;  
F: Linsær, øvrige frilandsbælg-sæd;  
I: Linsær, vikker, lupin, øvrige bælg-sæd;  
B: Ærter og vikker hver for sig eller blandet med hestebønner og korn;  
L: Vikker, sød lupin, blanding af korn og bælg-sæd (til modning).
- 10) Inkl. runkelroer, kålroer og turnips til foder.
- 11) Inkl. runkelroer.
- 12) Inkl. sukkerroer til foder.
- 13) D: Kålrøer, gulerødder til foder, foderkål, alle andre rod- og knoldfrugter;  
F: Kålrøer, gulerødder til foder, turnips til foder, foderkål, jordskok, pastinak, øvrige rodfrugter;  
I: Søde kartofler;  
N: Plantebæder, kålroer, gulerødder til foder;  
B: Kålrøer, gulerødder til foder, foderkål og foder-marvkål, alle øvrige rod- og knoldplanter;  
K: Kålrøer, gulerødder til foder, alle andre knold- og rodfrugter;  
UK: Foder- og bladkål;  
IR: Turnips til foder og foderkål;  
DK: Kålrøer, turnips til foder, gulerødder til foder og foderroer;
- 14) D: Valmue;  
F: Valmue, solsikker, oliehorn, sennep, øvrige olieplanter;  
I: Sennep, jordnødder, solsikker, castor, sesam, soja;  
N: Valmue, sennep;  
UK: Sennep;  
DK: Sennep, oliehorn, valmue;
- 15) D: Cikorier, sennep, hør, hamp o. a.  
I: Bomuld, andre industriplanter;
- 16) Se side 94-95.
- 17) Inkl. kløver og esparsette.
- 18) Sædarealer, undtagen af korn, bælg-sæd, kartofler og olieplanter.
- 19) Inkl. jordbær.
- 20) Johannesbrødtre, morbærtræ, bambusrør.
- 21) Ekskl. arealer, hvor produktionen ikke er til salg (kategorier 4 og 5).

- 1) Oder Summe der Länder, für die Angaben vorliegen.
- 2) Quelle: FAO Jahrbuch.
- 3) Einschl. Saizo zwischen der Gesamtfläche und der Wirtschaftsfläche.
- 4) Restposten.
- 5) Einschl. statistisch unbedeutender Betriebe.
- 6) Davon in 1 000 ha: Bebautes Gelände, Hofflächen, Gärten und Anpflanzungen, Hafengelände = 264; Straßen, Wege, Eisenbahnen, Gräben, Hecken u. ä. = 84; Baugelände, Sportplätze, Friedhöfe usw. = 28; Torfmoore, Heide, Dünen, Sümpfe, Unland usw. = 365.
- 7) Von Doppelzählungen bereinigt.
- 8) Ohne Hausgärten und ohne Erdbeeren.
- 9) D: Futtererbsen, Wicken, Süßlupinen, Hülsenfrucht-gemenge und Mischfrucht, alle anderen Arten von Getreide und Hülsenfrüchten;  
F: Linsen, übrige Hülsenfrüchte im Freiland;  
I: Linsen, Wicken, Lupinen, übrige Hülsenfrüchte;  
B: Erbsen und Wicken allein oder im Gemenge mit Ackerbohnen und Getreide;  
L: Wicken, Süßlupinen, Gemenge aus Getreide und Hülsenfrüchten (zum Ausreifen).
- 10) Einschl. Kohl- und Wasserrüben sowie Futtermangold.
- 11) Einschl. Futtermangold.
- 12) Einschl. Zuckerrüben zu Futterzwecken.
- 13) D: Kohlrüben, Futtermöhren, Futterkohl, alle anderen Wurzel- und Knollenfrüchte;  
F: Kohlrüben, Futtermöhren, Wasserrüben, Futterkohl, Topinambur, Pastinake, übrige Hackfrüchte;  
I: Süßkartoffeln;  
N: Pflanzrüben, Kohlrüben, Futtermöhren;  
B: Kohlrüben, Futtermöhren, Futter- und Marktstammkohl, alle übrigen Wurzel- und Knollen-gewächse;  
L: Kohlrüben, Futtermöhren, alle anderen Knollen- und Wurzelfrüchte;  
UK: Futter- und Blätterkohl;  
IR: Wasserrüben und Futterkohl;  
DK: Kohlrüben, Wasserrüben, Futtermöhren und Futterrüben.
- 14) D: Mohn;  
F: Mohn, Sonnenblumen, Ölfachs, Senf, übrige Ölsaaten;  
I: Senf, Erdnüsse, Sonnenblumen, Rizinus, Sesam, Soja;  
N: Mohn, Senf;  
UK: Senf;  
DK: Senf, Ölfachs, Mohn.
- 15) D: Zichorien, Körnersenf, Flachs, Hanf u. a.;  
I: Baumwolle, andere Handelsgewächse.
- 16) Siehe Seite 96-97.
- 17) Einschl. Klee und Esparsette.
- 18) Saatenbau außer für Getreide, Hülsenfrüchte, Kartoffeln und Ölsaaten.
- 19) Einschl. Erdbeeren
- 20) Johannesbrotbaum, Maulbeerbaum, Pfahlrohr.
- 21) Ohne Flächen, deren Erzeugung nicht dem Verkauf dienen (Kategorien 4 und 5).

- 1) Or total countries for which data are available.
- 2) Source: FAO Yearbook.
- 3) Including the difference between the total area and the area known as 'Wirtschaftsfläche'.
- 4) Residual item.
- 5) Incl. statistically insignificant holdings.
- 6) Of which in 1 000 ha: built-up areas, yards, gardens and allotments, dock areas = 264; roads, paths, railways, ditches, hedges, etc. = 84. Building land, sports grounds, cemeteries, etc. = 28; peat bogs, heath, dunes, marshes, wasteland, etc. = 365.
- 7) Adjusted to eliminate double counting.
- 8) Excluding kitchen gardens and strawberries.
- 9) D: field peas, vetches, sweet strains, mixed dried pulses and mixed corn, all other types of cereals and dried pulses;  
F: lentils, other dried pulses grown in the open;  
I: lentils, vetches, lupins, other dried pulses;  
B: peas and vetches separately or mixed with broad field beans and cereals;  
L: vetches, sweet strains, cereals and dried pulses mixtures.
- 10) Incl. swedes, turnips and mangolds for stockfeeding.
- 11) Incl. mangolds.
- 12) Incl. sugar beets for feeding.
- 13) D: swedes, carrots for stockfeeding, fodder kale, all other roots and tubers;  
F: swedes, carrots and turnips for stockfeeding, fodder kale, Jerusalem artichoke, parsnips, other root crops;  
I: sweet potatoes;  
N: seed beet, swedes, carrots for stockfeeding;  
B: swedes, carrots for stockfeeding, fodder and marrowstem kale, all other roots and tubers;  
L: swedes, carrots for stockfeeding, all other roots and tubers;  
UK: fodder cabbage and kale;  
IR: turnips for stockfeeding and fodder kale.  
DK: swedes, turnips and carrots for stockfeeding, fodder beet.
- 14) D: Mohn;  
F: Mohn, Sonnenblumen, Ölfachs, Senf, übrige Ölsaaten;  
I: mustard seed, groundnuts, sunflower seed, castor beans, sesame seed, soya beans;  
N: poppy seed, mustard seed;  
UK: mustard seed, linseed, poppy seed.
- 15) D: chicory, mustard seed, flax, hemp etc.;  
I: cotton, other industrial crops.
- 16) See on page 96-97.
- 17) Incl. clover and sainfoin.
- 18) Seed cultivation except cereals, dried pulses, potatoes and oilseeds.
- 19) Incl. strawberries.
- 20) Carob tree, mulberry tree, bamboo reed.
- 21) Excl. those areas where the production is not for sale (categories 4 and 5).

## Notes

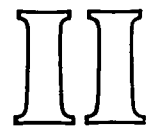
- 1) Ou somme des pays pour lesquels des données sont disponibles.
- 2) Source: Annuaire FAO.
- 3) Y compris la différence entre la superficie totale et la superficie dite «Wirtschaftsfläche».
- 4) Solde.
- 5) Y compris des exploitations statistiquement insignifiantes.
- 6) Dont en milliers d'ha: terrains bâtis, cours, jardins et plantations, terrains portuaires: 284; routes, chemins, voies de chemin de fer, fossés, haies, etc.: 84; Terrains à bâtir, terrains de sports, cimetières, etc.: 28; tourbières, landes, dunes, marécages, terres incultes et stériles, etc.: 365.
- 7) Les comptes doubles ont été éliminés.
- 8) Sans les jardins familiaux et sans les fraises.
- 9) D: pois fourragers, vesces, lupins doux, mélanges de légumineuses secs et céréales mélangées, toutes les autres sortes de céréales et de légumineuses secs;  
F: lentilles, autres légumineuses secs de plein champ;  
I: lentilles, vesces, lupins, autres légumineuses secs;  
B: pois et vesces séparément ou mélangés à des fèves et féveroles et des céréales;  
L: vesces, lupins doux, mélanges de céréales et de légumineuses secs (pour la graine).
- 10) Y compris les rutabagas, navets et bettes fourragères.
- 11) Y compris les bettes fourragères.
- 12) Y compris betteraves sucrières pour l'alimentation animale.
- 13) D: Rutabagas, carottes fourragères, choux fourragers, toutes les autres plantes racines et tuberculifères;  
F: rutabagas, carottes fourragères, navets fourragers, choux fourragers, topinambours, panais, autres plantes sarclées;  
I: patates douces;  
N: betteraves à planter, rutabagas, carottes fourragères;  
B: rutabagas, carottes fourragères, choux fourragers et moellers, toutes les autres plantes racines et tuberculifères;  
L: rutabagas, carottes fourragères, toutes les autres plantes racines et tuberculifères;  
UK: choux fourragers et à feuilles;  
IR: navets fourragers et choux fourragers;  
DK: rutabagas, navets fourragers, carottes et betteraves fourragères.
- 14) D: caillette;  
F: caillette, tournesol, lin oléagineux, moutarde, autres oléagineux;  
I: moutarde, arachides, tournesol, ricin, sésame, soja;  
N: caillette, moutarde;  
UK: moutarde;  
DK: moutarde, lin oléagineux, caillette.
- 15) D: chicorée à café, moutarde à grains, lin chanvre, etc.  
I: coton, autres plantes industrielles;
- 16) Voir page 100—101.
- 17) Y compris trèfles et sainfoin.
- 18) Cultures de semences à l'exception des céréales, légumineuses secs, pommes de terre et oléagineux.
- 19) Y compris les fraises.
- 20) Caroubier, mûrier, roseau-canne.
- 21) Sans les superficies dont la production n'est pas destinée à la vente (catégories 4 et 5).

## Note

- 1) O somma delle terre per cui esistono dei dati.
- 2) Fonte: Annuario FAO.
- 3) Incluso il saldo fra la superficie totale e la superficie «Wirtschaftsfläche».
- 4) Voce di saldo
- 5) Ivi comprese aziende statisticamente insignificanti.
- 6) Di cui in migliaia di ha: terreni edificati, cortili, giardini e piantagioni ornamentali, installazioni portuali = 284; strade, vie, ferrovie, fossati, siepi, ecc. = 84; terreni da costruzione, campi sportivi, cimiteri, ecc. = 28; torbioni, brughiere, dune, acquitrini, terreni sterili, ecc. = 365.
- 7) Dedotti i doppi computi.
- 8) Esclusi gli orti familiari e le fragole.
- 9) D: piselli da foraggio, vesce, lupini dolci, miscugli di leguminose da granella e cereali, tutti gli altri tipi di cereali e di leguminose da granella;  
F: lenticchie, altre leguminose da granella in pieno campo;  
I: lenticchie, vesce, lupini, altre leguminose da granella;  
B: piselli e vesce da soli o misti a fave e cereali;  
L: vesce, lupini dolci, miscuglio di cereali e leguminose da granella.
- 10) Compresse rutabaga, rape da foraggio e bietole da costa.
- 11) Compresse le bistole da coste.
- 12) Compresse le barbabietole da zucchero per l'alimentazione animale.
- 13) D: Rutabaghe, carote da foreggio, cavoli da foraggio, altre piante da radici e tuberi;  
F: rutabaghe, carote da foreggio, rape da foraggio, cavoli da foraggio, topinambur, pastinaca, altre piante sarcliate;  
I: patate;  
N: rutabaghe, rape da semina, carote da foreggio;  
B: rutabaghe, carote da foreggio, cavoli da foraggio e cavoli a midollo, altre piante da radici e tuberi;  
L: rutabaghe, carote da foreggio, altre piante da radici e tuberi;  
UK: cavoli da foreggio e cavoli ricci;  
IR: rape da foreggio e cavoli da foreggio;  
DK: rutabaghe, rape da foreggio, carote da foreggio e barbabietole da foreggio.
- 14) D: papavero;  
F: papavero, girasole, lino oleaginoso, senape, altri semi oleaginosi;  
I: senape, arachide, girasole, ricino, sesamo, soia;  
N: papavero, senape;  
UK: senape;  
DK: senape, lino oleaginoso, papavero;
- 15) D: cicoria da caffè, senape da semi, lino, canapa ecc.  
I: cotone, altre coltivazioni industriali.
- 16) Vedi pagine 102—103.
- 17) Trifoglio e lupinella inclusi.
- 18) Coltivazioni di sementi, esclusi i cereali, leguminose da granella, le patate e i semi oleaginosi.
- 19) Fragole incluse.
- 20) Carrubo, gelso, cannetti.
- 21) Escluse le superfici la cui produzione non è destinata alla vendita (categorie 4 e 5).

## Voetnoten

- 1) Of totaal van de landen, waarvoor gegevens beschikbaar zijn.
- 2) Bron: FAO jaarboek.
- 3) Inclusief saldo totale oppervlakte en de zogenaamde „Wirtschaftsfläche“
- 4) Restpost.
- 5) Inclusief statistisch weinig belangrijke bedrijven.
- 6) Daarvan in 1000 ha: bebouwd land, erven, tuinen en aanplantingen, haventerreinen = 284; straten, wegen, spoorwegen, sloten, hagen e. d. = 84. Bouwterreinen, sportterreinen, begraafplaatsen e. d. = 28; veen; heide, duinen, moerassen, onland e. d. = 365.
- 7) Gecorrigeerd op dubbelstellingen.
- 8) Zonder tuinen voor elgen gebruik en zonder aardbeien.
- 9) D: voedererwten, wikkens, zoete lupinen, gemengde droog geoogste peulvruchten en granen gemengd, alle andere soorten granen en droog geoogste peulvruchten;  
F: linzen, overige droog geoogste peulvruchten in de open grond;  
I: linzen, wikkens, lupinen, overige droog geoogste peulvruchten;  
B: erwten en wikkens, alleen of gemengd met veldbonen en granen;  
L: wikkens, zoete lupinen, granen, gemengd met droog geoogste peulvruchten.
- 10) Inclusief koolrapen, stoppelknollen en voedersnijbieten.
- 11) Inclusief voedersnijbieten.
- 12) Inclusief suikerbieten voor voeder.
- 13) D: koolrapen, voederwortelen, voederkool, alle andere knol- en wortelgewassen;  
F: koolrapen, voederwortelen, stoppelknollen, voederkool, aardperen, pastinaken, andere hakvruchten;  
I: bataten;  
N: pootbieten, koolrapen, voederwortelen;  
B: koolrapen, voederwortelen, voeder- en mergkool, alle andere knol- en wortelgewassen;  
L: koolrapen, voederwortelen, alle andere knol- en wortelgewassen;  
UK: voeder- en bladkool;  
IR: stoppelknollen en voederkool;  
DK: koolrapen, stoppelknollen, voederwortelen en voederbieten.
- 14) D: blauwmaanzaad;  
F: blauwmaanzaad, zonnebloempitten, lijnzaad, mosterdzaad, andere diehoudende zaden;  
I: mosterdzaad, aardnoten, zonnebloempitten, ricinus, sesamzaad, sojabonen;  
N: blauwmaanzaad, mosterdzaad;  
UK: mosterdzaad;  
DK: mosterdzaad, lijnzaad, blauwmaanzaad.
- 15) D: cichori, mosterdzaad, vlas, hennep, e. d.  
I: katoen, andere handelsgewassen.
- 16) Zie bladzijde 104—105.
- 17) Inclusief klaver en esparcette.
- 18) Zaaiteelt behalve van granen, droog geoogste peulvruchten, aardappelen en oliehoudende zaden.
- 19) Inclusief aardbeien.
- 20) Sint-jansbroodboom, moerbeiboom, pijriet.
- 21) Zonder de oppervlakten waarvan de productie niet voor de verkoop bestemd is (categorieën 4 en 5).



**Høstudbytte**

**Erzeugung**

**Production**

**Production**

**Produzione**

**Produktie**

## A. Indledende bemærkninger

Del II indeholder oplysninger om høstarealer, høstudbytte pr. ha og høstudbytte i 1 000 t af udvalgte produkter på dyrkede arealer i det udvidede Fællesskab (EUR 9) for perioden 1969 til 1977 og opdelt på lande og offentliggjort fra 1975 til 1977. Tilsvarende endelige oplysninger fra 1955 til 1972 findes i »Agrarstatistik«, nr. 2/1974, og oplysningerne fra 1973 og 1974 findes i »Arealanvendelse og høstudbytte, 1976«.

I del II, afsnit D.6 er grønfoder som hovedafgrøde medtaget og der er medtaget oplysninger for årene 1970—1977. Da der kun findes meget mangelfulde underopdelinger eller samlede oplysninger for produktionen af grønfoder, samles de eksisterende oplysninger fra de forskellige lande (EUR 9), det samlede tal sammenholdes med det til dyrkningen anvendte areal, og det gennemsnitlige udbytte pr. ha udregnes. For bedre at kunne vurdere den del af produktionen, der medtages og registreres, sammentælles ikke kun de arealer, ud for hvilke de tilsvarende produktionstal er angivet, men også medlemslandenes samlede arealer (EUR 9), hvis samlede produktion ikke kendes.

For EUR 9 og for enkelte medlemslande anføres der derfor to rækker med oplysninger om arealer. Den første række omfatter samlede arealer, hvis tilsvarende produktion ikke kendes, medens den anden række omfatter arealer med de tilsvarende produktionstal.

Sammenlignende oversigter over de vigtigste grupper af grønfoderstatistikker giver på seks sprog oplysninger om indholdet af medlemslandenes forskellige grønfoderpositioner (side 96 og 97).

I afsnittene C og D er med undtagelse af Italien kun opført oplysninger om hovedafgrøden.

### Hoved- og sekundærafgrøder

De to begreber »hovedafgrøde« og »sekundærafgrøde« kan ikke i de enkelte medlemsstater fuldt ud skilles fra hinanden ved hjælp af samme kriterier. I hovedtræk gælder dog følgende forskel: ved »hovedkultur« forstås normalt den kultur, som alene lægger beslag på markarealet. Hvis flere kulturer samtidigt eller i løbet af et år dyrkes efter hinanden på samme markareal, så regnes den vigtigste af disse som hovedkul-

tur. Sekundærkulturer er følgelig de øvrige kulturer, herunder kan især nævnes dyrkning af mellemafgrøder og samdyrkning. For så vidt som de står statistisk til rådighed, gengives oplysningerne om sekundærafgrøder i afsnit E. Siden 1966 opgøres dyrkningen af sekundærafgrøder ikke mere i Nederlandene. I Luxembourg føres der ingen statistikker over dyrkningen af sekundærafgrøder på grund af deres ringe betydning. For Det forenede Kongeriges vedkommende foreligger der ingen oplysninger om sekundærafgrøder. Der tages imidlertid hensyn til en ubetydelig dyrkning af korn under frugttræer ved hjælp af et tillæg til den samlede kornproduktion i hovedafgrøden.

Heller ikke for republikken Irlands vedkommende foreligger der oplysninger om sekundærafgrøder. Ubetydelige produktmængder af sekundærafgrøder af durra, boghvede og også bælgplanteafgrøder medtages ikke. I Danmark indsamles der ikke oplysninger om sekundærafgrøder. Efterafgrøder forekommer meget sjældent.

### Generelt

For hver anvendelsesart kan det ses, hvorvidt hvert medlemsland er medtaget ved sumdannelsen. Et plus (+) i tabellerne C.1 til C.3 (som ikke indeholder nogen opdeling efter lande, men kun tal for Fællesskabet) betyder, at det pågældende land i alle årene har bidraget til sumdannelsen. En streg betyder, at der ikke finder nogen dyrkning sted i dette land. Står tegnet (:) i en spalte, så bliver denne kultur dyrket, men af bestemte grunde ikke registreret.

Oplysningerne indtil 1975 er endelige. Tallene fra 1976 skal for Irlands vedkommende endnu betragtes som foreløbige.

Tallene for høstarealer er almindeligvis afrundet til 1 000 ha, udbytterne til 100 kg pr. hektar og produktionen til 1 000 t. Meget små tal bliver derimod opgivet med decimal.

Af pladsmæssige grunde er titeloverskrifterne kun affattet på fire fællesskabssprog og tabellerne kun på tysk og fransk. Ved hjælp af den anvendte nummerering er det muligt at finde det tilsvarende udtryk på de andre fællesskabssprog i nomenklaturen.

Den af EUROSTAT opstillede seksprogede nomenklatur (siderne 10—13) gengiver høststatistikens positioner i normalskrift eller angives med fede typer.

Position 1.491 »Foderroer« omfatter for Det forenede Kongeriges samt Irlands vedkommende også runkelroer. Runkelroer tilhører ligesom foderroer sorten Beta vulgaris.

I forhold til 1977-publikationen er der foretaget ændringer af indholdet i positionen grønfoder for Italiens vedkommende og dermed også for EUR 9. Følgende positioner indeholder for Italiens vedkommende: 1.9112 »Andre etårige grovfoderkulturer«:

Alexandriakløver

Blodkløver

Andre etårige grønfoderkulturer (korn, bælgplanter, raps osv.)

fra 1976 etårige græsmarker i omdrift;

1.9123 »Andre bælgplanter«

Esparsætte,

Hanekløver og

de andre flerårige grovfoderkulturer;

1.9124 »Græsmarker i omdrift«

Kulturarealer i blandet kultur og naturlige græsarealer.

Ændringer i overensstemmelse hermed er derfor blevet foretaget fra 1970.

#### **Bemærkninger til høststatistikken for nogle medlemslande**

##### *Forbundsrepublikken Tyskland*

Alle oplysninger omfatter Vestberlin.

##### *Italien*

Fra 1973 opgives den høstede produktion i stedet for den hidtil offentliggjorte samlede produktion. Dette er en tilpasning til de andre medlemslande.

##### *Belgien*

Fra og med 1977 tælles de arealer under kategori 4 og 5, der sidste gang blev registreret i 1959, ikke længere sammen med de arealer, der registreres hvert år den 15. maj. Arealerne under kategori 4 og 5 modsvarede den

produktion 1959, der ikke var til salg. På grund af de store ændringer, der er sket siden 1959 og for så vidt angår dyrkningen af kulturer, registreres og offentliggøres fra 1977 kun de arealer, hvis produktion er til salg.

##### *Det forenede Kongerige*

De i denne publikation indeholdte oplysninger omfatter ikke arealerne på Kanaløerne og Isle of Man. Herudover er oplysninger ikke til rådighed eller ikke indsamlet for:

Vinterhvede:	I Skotland til 1972 og Nordirland
Rug:	I Skotland, i Nordirland (ubetydelige)
Bønner (bælgfrugter):	I Skotland, i Nordirland (ubetydelige)
Foderkål:	I Nordirland (ubetydelig)
Runkelroer:	I Skotland og Nordirland (ubetydelige)
Raps (oliefrø):	I Skotland og Nordirland (ubetydelige)

Grønfoderarealer på under 5 år omfattede før 1975 i England og Wales kløver, esparsætte og øvrige græsarealer i omdrift; i Skotland omfattede de før 1975 græsarealer på under 7 år og i Nordirland græsarealer på 1—3 år. For Englands og Wales vedkommende omfatter de luzernehø og for Skotlands vedkommende hø dyrket på varige græsarealer.

##### *Irland*

For 1976 og 1977 forelå indtil redaktionsafslutning af dette hefte kun få foreløbige oplysninger eller ikke-officielle skøn.

##### *Danmark*

De i den foreliggende publikation gengivne oplysninger omfatter ikke arealerne på Grønland og Færøerne.

##### **Kilder**

Oplysningerne hentes normalt fra offentliggørelser og meddelelser fra medlemslandenes centrale statistiske kontorer. Kun for Frankrigs og Det forenede Kongeriges vedkommende stammer de fra landbrugsministerierne.

Vi skylder alle de nævnte tjenestesteder en særlig tak for deres samarbejde.

## A. Vorbemerkungen

Im Teil II sind Angaben über Ernteflächen, Hektarerträge und die Erzeugung von ausgewählten Erzeugnissen des Ackerlandes für die erweiterte Gemeinschaft (EUR 9) der Jahre 1969 bis 1977 und nach Ländern untergliedert von 1975 bis 1977 veröffentlicht. Entsprechende endgültige Angaben von 1955 bis 1972 sind in „Agrarstatistik“, Nr. 2/1974 enthalten. Angaben von 1973 und 1974 finden sich in „Bodennutzung und Erzeugung, 1976“.

In Teil II, Abschnitt D.6, wurde der Hauptanbau von Grünfütter aufgenommen, und zwar für die Jahre 1970 bis 1977. Da für die Erzeugung an Grünfütter nur sehr lückenhafte Untergliederungen oder globale Angaben vorliegen, werden die vorhandenen Länderergebnisse summiert (EUR 9), mit den dieser Erzeugung entsprechenden Flächen gegenübergestellt und Hektarerträge errechnet. Zur besseren Beurteilung des Erfassungsanteils der Erzeugung werden nicht nur die Flächen, denen entsprechende Erzeugungszahlen gegenüberstehen, sondern auch die Gesamtflächen der Mitgliedsländer summiert (EUR 9), deren Gesamterzeugung nicht bekannt ist.

Für EUR 9 und einige Mitgliedsländer werden daher zwei Zeilen von Flächenangaben ausgewiesen. Die erste Zeile umfaßt Gesamtflächen, deren entsprechende Gesamterzeugung nicht bekannt ist, die zweite Zeile Flächen mit entsprechenden Erzeugungszahlen.

Über den Inhalt der einzelnen Grünfütterpositionen der Mitgliedsländer geben vergleichende Übersichten von Hauptgruppen der Grünfütterstatistiken in sechs Sprachen (Seite 98 bis 99) Auskunft.

In den Abschnitten C und D sind mit Ausnahme von Italien nur die Ergebnisse des Hauptanbaus enthalten.

### Haupt- und Nebenanbau

Die beiden Begriffe „Hauptanbau“ und „Nebenanbau“ unterscheiden sich in den einzelnen Mitgliedstaaten nicht in allen Einzelheiten mit Hilfe der gleichen Kriterien. In großen Zügen gilt jedoch die folgende Unterscheidung: Unter „Hauptkultur“ wird normalerweise die Kultur verstanden, die als einzige das Feldstück beansprucht. Werden mehrere Kulturen zur gleichen Zeit oder im Verlaufe eines Jahres nacheinander auf dem gleichen Feldstück angebaut, so gilt davon die wichtigste als Hauptkultur. Nebenkulturen sind demzufolge

die übrigen Kulturen; darunter sind insbesondere der Zwischenfruchtanbau und der vergesellschaftete Anbau zu nennen. Soweit statistisch verfügbar, werden die Ergebnisse des Nebenanbaus in Abschnitt E wiedergegeben. In den Niederlanden wird der Nebenanbau seit 1966 nicht mehr erhoben. Wegen Bedeutungslosigkeit wird in Luxemburg keine Statistik über den Nebenanbau aufgestellt. Für das Vereinigte Königreich liegen keine Angaben über den Nebenanbau vor. Ein unbedeutender Getreideanbau unter Obstbäumen wird aber mittels eines Zuschlags in der Gesamtgetreideerzeugung des Hauptanbaus berücksichtigt.

Auch für die Republik Irland liegen keine Angaben über den Nebenanbau vor. Zu vernachlässigende Erzeugungsmengen des Nebenanbaus an Sorghum, Buchweizen und auch Hülsenfrüchten werden nicht erfaßt. In Dänemark werden keine Angaben über den Nebenanbau erhoben. Folgekulturen kommen dort sehr, sehr selten vor.

### Allgemeines

Für jede Nutzungsart ist erkennbar, wieweit jedes Mitgliedsland an der Summenbildung beteiligt ist. Ein Plus (+) in den Tabellen C.1 bis C.3 (die keine Aufteilung nach Ländern, sondern nur Zahlen für die Gemeinschaft enthalten) bedeutet, daß das betreffende Land in allen Jahren an der Summenbildung teilhat. Ein Strich (—) bedeutet, daß in diesem Land kein Anbau stattfindet. Steht das Zeichen (:) in einer Spalte, so wird diese Kultur angebaut, aber aus bestimmten Gründen nicht erhoben.

Die Angaben bis 1975 sind endgültig. Die Zahlen ab 1976 sind für Irland noch als vorläufig zu betrachten.

Die Zahlen der Ernteflächen sind im allgemeinen auf 1 000 ha, der Erträge auf 100 kg/ha und der Erzeugung auf 1 000 t gerundet worden. Geringe Zahlen werden hingegen mit einer Dezimalen wiedergegeben.

Aus Platzgründen sind die Titelüberschriften nur in vier Amtssprachen, die Tabellen nur in deutscher und französischer Sprache abgefaßt. Mit Hilfe der angewandten Numerierungen wird ein Auffinden der entsprechenden Ausdrücke auch in den vier anderen Amtssprachen in der Nomenklatur ermöglicht.

Die vom EUROSTAT aufgestellte Nomenklatur in sechs Sprachen (Seite 10 bis 13) gibt die Positionen der Erntestatistik in Normalschrift oder als fettgedruckte Positionen wieder.

Die Position 1.491 „Futtermangold“ enthält für das Vereinigte Königreich und Irland auch Futtermangold. Futtermangold ist wie die Futterrübe eine Beta-vulgaris-Sorte.

Gegenüber der Veröffentlichung von 1977 wurden für Italien und somit für EUR 9 beim Grünfutter Änderungen in der Zuordnung vorgenommen. Folgende Positionen enthalten für Italien: 1.9112 „Übriger einjähriger Futteranbau“:

- Alexandrinischer Klee
- Inkarnatklee
- Sonstiges einjähriges Grünfutter (Getreide, Leguminosen, Raps usw.), ab 1976 einjährige Ackerweiden;
- 1.9123 „Übrige Leguminosen“
  - Esparsette,
  - Süßklee und
  - den übrigen mehrjährigen Futteranbau;
- 1.9124 „Ackerwiesen“
  - Kunstpflanzen im Mischanbau und natürliche Wiesen.

Entsprechende Änderungen wurden daher ab 1970 vorgenommen.

#### **Anmerkungen zur Erntestatistik einiger Mitgliedsländer**

##### *BR Deutschland*

Alle Angaben einschließlich West-Berlin.

##### *Belgien*

Ab 1977 werden die zuletzt 1959 erhobenen Flächen der Kategorie 4 und 5 nicht mehr mit den am 15. Mai jedes Jahres festgestellten Flächen zusammengezählt. Die Flächen der Kategorien 4 und 5 entsprachen der Erzeugung von 1959, die nicht für den Verkauf bestimmt war. Wegen der seit 1959 völlig veränderten Situation im Anbau von Kulturen werden ab 1977 nur noch Flächen veröffentlicht, deren Erzeugung für den Verkauf bestimmt ist.

##### *Italien*

Ab 1973 wird in Anpassung an andere Mitgliedsländer statt der bis dahin veröffentlichten Gesamterzeugung die geerntete Erzeugung wiedergegeben.

##### *Vereinigtes Königreich*

Die in dieser Veröffentlichung enthaltenen Angaben umfassen nicht die Kanalinseln und die Isle of Man. Außerdem sind Angaben nicht verfügbar oder werden nicht erhoben für:

Winterweizen:	in Schottland (bis 1972) und Nordirland
Roggen:	in Schottland, in Nordirland (unbedeutend)
Bohnen (Hülsenfrüchte):	in Schottland, in Nordirland (unbedeutend)
Futterkohl:	in Nordirland (unbedeutend)
Mangold:	in Schottland und Nordirland (unbedeutend)
Raps (Ölsaat):	in Schottland und Nordirland (unbedeutend)

Der Grünfutteranbau unter fünf Jahren umfaßte vor 1975 in England und Wales Klee, Esparsette und sonstiges Ackergrünland; in Schottland umfaßte er vor 1975 den Grasanbau unter sieben Jahren und in Nordirland ein- bis dreijährigen Grasanbau. Für England und Wales ist Luzerne neu enthalten, für Schottland die Heuerzeugung vom Dauergrünland.

##### *Irland*

Für 1976 und 1977 lagen bis zum Redaktionsschluß auch in diesem Heft nur wenige vorläufige Angaben oder inoffizielle Schätzungen vor.

##### *Dänemark*

Die in vorliegender Veröffentlichung wiedergegebenen Angaben beinhalten nicht Grönland und die Faröer-Inseln.

##### **Quellen**

Die Angaben wurden im allgemeinen den Veröffentlichungen und Mitteilungen der statistischen Zentralämter der Mitgliedsländer entnommen. Nur für Frankreich und das Vereinigte Königreich stammen sie aus den Landwirtschaftsministerien.

Unser besonderer Dank gebührt allen genannten Dienststellen für ihre Mitarbeit.

## A. Preface

Part II contains data on crop areas, yields per hectare and production of selected arable land crops for the enlarged Community (EUR 9) from 1969 to 1977 with a breakdown by country from 1975 to 1977. Corresponding final data for the period 1955 to 1972 may be found in Agricultural Statistics No 2/1974 and data for 1973 and 1974 may be found in 'Land Use and Production 1976'.

Figures for cultivation of green fodder as a main crop in the period 1970 to 1977 are provided in Part II, Section D.6. As only very incomplete breakdown or aggregate data are available for green fodder, the existing production figures for the various countries have been totalled (EUR 9) and divided by the corresponding areas under cultivation to obtain the yields per hectare.

To enable a more accurate assessment to be made of the proportion of production covered by the statistics, the area data will be set out alongside the appropriate production figures and, in addition, an aggregated (EUR 9) figure will be given for the total area in the Member States for which total production figures are not available.

There will therefore be two lines of area data for EUR 9 and some of the Member States, the first covering total areas for which the total production figure is not known and the second setting out areas with the appropriate production data.

The content of the various categories into which green fodder is divided in the different member countries is described in six-language comparative lists of the main groupings used in green fodder statistics (page 100 to 101).

Sections C and D contain the figures for main crops only, except in the case of Italy.

### Main and secondary crops

The same basic criteria are not uniformly applied by individual Member States in distinguishing between the two concepts 'main crop' and 'secondary crops'. In general the following broad distinction is, however, observed: the 'main crop' is normally taken to mean the only crop produced by an area of land. If several crops are cultivated simultaneously or in sequence in

the course of a year the most important of these is considered to be the main crop. The remaining crops are therefore secondary crops, among which particular mention should be made of catch crops and associated crops. In so far as they are available, data on secondary crops are given in section E.

In the Netherlands, surveys of secondary crops have been discontinued since 1966. No statistics for secondary crops are prepared for Luxembourg in view of their insignificance. No data are available on secondary crops for the United Kingdom; however, allowance has been made in the overall figures for production of cereals as a main crop for the minor quantities of cereal crops grown in orchards.

In the case of Ireland, too, no details are available on secondary crops. Negligible quantities of secondary crops of sorghum, buckwheat and pulses are not included. In Denmark no survey of secondary crops is conducted as successive crops are extremely rare.

### General

For each type of land use it is possible to see how each Member State contributes to the total. A plus (+) in Tables C.1 to C.3 (which are not broken down by country, but simply contain figures for the Community) signifies that the country concerned contributed to the total in all years. A dash signifies that the crop in question is not cultivated in that country. Where the sign (:) appears in a column the crop in question is cultivated but for one reason or another was not included in the survey.

The data up to 1975 are definitive. From 1976 figures for Ireland should still be regarded as provisional.

The figures have generally been rounded off to 1 000 ha for each crop area, 100 kg/ha for yields and 1 000 tonnes for production. Where figures are small, however, they are given to one decimal place.

For reasons of space the headings are given only in four official languages, and the tables only in German and French. By referring to the codes the reader can find the corresponding terms in the other official languages in the nomenclature. The EUROSTAT six-language



nomenclature (pages 10–13) shows the items for production statistics in italic or in bold type.

The following changes have been included in addition to those appearing in 'Land Use and Production, 1976':

The item 1.491 'fodder beets' includes, for UK and Ireland, the mangolds or mangels. Mangolds or mangels are included in the species *Beta vulgaris*, as are fodder beets.

Compared with the 1977 publication, certain changes were made in the categories of green fodder which affect the Italian, and hence also the EUR 9, data. The revised Italian categories are as follows: 1.9112 'Other annual green fodder from arable land'

Egyptian clover  
Crimson clover  
Other annual green fodder  
(Cereals, leguminosae, rape seed etc.  
With effect from 1976, annual temporary grazing.

1.9123 'Other leguminosae'

Sainfoin  
Sweet clover and  
other perennial green fodder.

1.9124 'Temporary grasses'

Artificial meadows in mixed cultivation  
and natural meadows.

The appropriate changes were therefore made with effect from 1970.

## Notes on crop statistics in some Member States

### *Federal Republic of Germany*

All data include West Berlin.

### *Italy*

From 1973 the production figures have been brought into line with those for the other Member States, so that they indicate harvested production instead of total production as was previously the case.

### *Belgium*

With effect from 1977, the category 4 and 5 areas (which were last surveyed in 1959) will no longer be included with the areas recorded on 15 May each year. The category 4 and 5 areas related to 1959 production which was not intended for sale. Because of the profound changes which have taken place in the pattern of cultivation since 1959, the area data published from 1977 on will relate exclusively to production intended for sale.

### *United Kingdom*

The figures given in this bulletin do not include the Channel Islands or the Isle of Man. Further information is either not available or had not been collected on the following items:

winter wheat:	in Scotland until 1972 and Northern Ireland;
rye:	in Scotland and Northern Ireland (not significant);
beans (dried pulses):	in Scotland and Northern Ireland (not significant);
fodder	in Northern Ireland (not significant);
cabbage/kale:	in Scotland and Northern Ireland (not significant);
mangolds:	in Scotland and Northern Ireland (not significant);
rape (oilseed):	in Scotland and Northern Ireland (not significant).

Until 1975 green fodder under five years old in England and Wales included clover, sainfoin and other green fodder from arable land. In Scotland, it included grassland under seven years old until 1975 and in Northern Ireland grassland between one and three years old. In England and Wales lucerne hay is included and in Scotland hay from permanent grassland.

### *Ireland*

At the time of going to press of this brochure, only a few provisional data or non-official estimates were available for 1976 and 1977.

### *Denmark*

The figures given in this publication do not include Greenland and The Faeroes.

### Sources

The data were generally taken from the publications and communications of the Central Statistics Offices of the Member States, except for France and the United Kingdom, in which cases they are obtained from the Ministries of Agriculture.

We should like to express our thanks to all offices mentioned for their cooperation.

## A. Remarques préliminaires

La partie II contient, pour les années 1969 à 1977, les données concernant les superficies, les rendements à l'hectare et la production de produits sélectionnés des terres arables pour la Communauté élargie (EUR 9); pour les années 1975, 1976 et 1977, ces données sont ventilées par pays.

Les données définitives correspondantes de 1955 à 1972 ont été publiées dans «Statistique agricole», n° 2/1974, et celles de 1973 et 1974 dans «Utilisation des terres et production, 1976».

Au chapitre D.6 de la partie II, figurent les cultures principales de fourrages verts pour les années 1970 à 1977. Étant donné que, pour cette position, on ne dispose que d'une répartition très incomplète ou de données globales, on additionne les résultats fournis par les différents pays (EUR 9), on compare les résultats obtenus avec les superficies correspondant à cette production et on calcule les rendements à l'hectare.

Pour pouvoir mieux apprécier la quote-part recensée de la production, on additionne non seulement les superficies en face desquelles on trouve les données de production correspondantes, mais aussi les superficies totales des pays membres (EUR 9), dont la production totale n'est pas connue.

Pour EUR 9 et certains pays membres il y a par conséquent deux lignes d'indications de superficie. La première comprend les superficies totales dont la production globale correspondante n'est pas connue, la seconde les superficies avec les chiffres de production correspondants.

Le contenu des différentes positions de fourrages verts par les pays membres est explicité dans des tableaux comparatifs rédigés en six langues qui signalent les principaux groupes statistiques des fourrages verts (pages 102 à 103).

Aux chapitres C et D, à l'exception de l'Italie, seuls sont indiqués les résultats des cultures principales.

### Cultures principales et cultures secondaires

Dans les divers États membres, les deux termes «cultures principales» et «cultures secondaires» ne se distinguent pas dans tous les détails à l'aide des mêmes

critères. Dans les grandes lignes, la distinction suivante peut toutefois être adoptée: par «culture principale», on entend normalement la culture qui est seule à occuper une parcelle. Si plusieurs cultures occupent simultanément ou successivement une même parcelle au cours d'une année, c'est la culture la plus importante qui est considérée comme principale. Les cultures secondaires sont, par conséquent, toutes les autres cultures, parmi lesquelles il y a lieu de citer principalement les cultures dérobées et les cultures associées. Dans la mesure où ils sont statistiquement disponibles, les résultats des cultures secondaires apparaissent au chapitre E. Aux Pays-Bas, les cultures secondaires ne sont plus recensées depuis 1966. En raison de leur absence de signification, il n'y a pas au Luxembourg de statistiques sur les cultures secondaires. Pour le Royaume-Uni, nous ne disposons d'aucune donnée sur ces cultures. Cependant, une culture très peu importante de céréales sous arbres fruitiers est prise en considération par une majoration de la récolte globale de céréales figurant comme culture principale.

Pour la république d'Irlande, nous ne disposons d'aucune donnée relative aux cultures secondaires. La production négligeable de sorgho, de sarrasin et de légumes secs en cultures secondaires n'est pas recensée. Au Danemark, aucune donnée n'est fournie sur les cultures secondaires. La pratique des cultures successives y est très rare.

### Généralités

Pour chaque mode d'utilisation, on peut reconnaître si un pays participe ou non au total. Un plus (+) dans les tableaux C.1 à C.3 (qui ne donnent pas de répartition par pays mais uniquement des chiffres globaux pour la Communauté) signifie que pour toutes les années le pays en question a participé à la totalisation. Un trait signifie que la culture considérée n'est pas pratiquée dans le pays en question. Le signe (: ) dans une colonne indique que cette culture est pratiquée, mais qu'elle n'est pas recensée pour des raisons déterminées.

Les données indiquées jusqu'en 1975 sont définitives. À partir de 1976 les chiffres doivent, pour l'Irlande, être considérés comme provisoires.

En règle générale, les données relatives aux superficies sont arrondies à 1 000 ha, celles relatives aux rendements à 100 kg/ha et celles relatives à la production à

1 000 t. Les chiffres plus petits sont en revanche donnés avec une décimale.

Par manque de place, les titres ne sont rédigés que dans quatre des langues officielles et les tableaux uniquement en français et en allemand. Le système de codification utilisé permet de trouver dans la nomenclature les expressions correspondantes dans les quatre autres langues officielles.

Cette nomenclature établie par EUROSTAT en six langues (pages 10—13) reproduit les positions de la statistique des récoltes soit en caractères ordinaires, soit en caractères gras.

Le poste 1.491 «Betteraves fourragères» contient pour le Royaume-Uni et l'Irlande également les bettes fourragères. Les bettes fourragères comme les betteraves fourragères appartiennent à la catégorie des beta vulgaris.

Par rapport à la publication de 1977, diverses modifications sont intervenues dans la classification des fourrages verts pour l'Italie et, partant, pour EUR 9. Les postes ci-après comportent pour l'Italie:

1.9112 «Autres fourrages verts annuels des terres arables»:

Trèfle d'Alexandrie  
Trèfle incarnat  
Autres fourrages verts annuels  
(céréales, légumineuses, colza, etc.)  
à partir de 1976 pâturages annuels

1.9123 «Autres légumineuses»  
Sainfoin  
Sulla et  
les autres cultures fourragères pluriannuelles

1.9124 «Prairies temporaires»  
prairies artificielles en cultures mixtes et  
prairies naturelles

Les modifications correspondantes ont donc été apportées à compter de 1970.

### Remarques sur les statistiques des récoltes de quelques pays membres

#### République fédérale d'Allemagne

Toutes les données comprennent celles de Berlin-Ouest.

#### Italie

Depuis 1973, en harmonisation avec d'autres pays membres, c'est désormais la production récoltée qui est indiquée, et non plus la production totale.

#### Belgique

A partir de 1977, les superficies des catégories 4 et 5, recensées en dernier lieu en 1959, ne sont plus additionnées avec les superficies constatées le 15 mai de chaque année. Les superficies des catégories 4 et 5 correspondaient à la production de 1959 qui n'était pas destinée à la vente. En raison du changement complet de situation dans les cultures agricoles depuis 1959, seules sont encore recensées depuis 1977 les superficies dont la production est destinée à la vente.

#### Royaume-Uni

Les données publiées dans le présent fascicule n'englobent pas les îles Anglo-Normandes et l'île de Man. En outre, les données ci-après ne sont pas disponibles ou ne sont pas recensées:

Blé d'hiver:	en Écosse jusqu'en 1972 et en Irlande du Nord
Seigle:	en Écosse, en Irlande du Nord (insignifiant)
Haricots (légumes secs):	en Écosse, en Irlande du Nord (insignifiant)
Choux fourragers:	en Écosse et en Irlande du Nord (insignifiant)
Bettes fourragères:	en Écosse et en Irlande du Nord (insignifiant)
Colza (oléagineux):	en Écosse et en Irlande du Nord (insignifiant)

Jusqu'en 1975, les cultures de fourrages verts de moins de 5 ans comprenaient, en Angleterre et au Pays de Galles, le trèfle, le sainfoin et d'autres herbages; en Écosse, elles comprenaient jusqu'en 1975 les herbages de moins de 7 ans et, en Irlande du Nord, les herbages de 1 à 3 ans. Pour l'Angleterre et le Pays de Galles, elles englobent le foin de luzerne, pour l'Écosse, la production de foin des prairies et pâturages permanents.

#### Irlande

A la mise sous presse de la présente brochure, seules quelques données provisoires ou estimations non officielles étaient disponibles pour 1976 et 1977.

#### Danemark

Les données de la présente publication ne comprennent pas le Groenland et les îles Féroé.

#### Sources

En général, les données ont été tirées de publications et de communications des Offices statistiques de États membres. Seules les données pour la France et le Royaume-Uni proviennent des ministères de l'agriculture.

Nous remercions tout particulièrement tous les organismes cités de l'aide qu'ils nous ont apportée.

## A. Osservazioni preliminari

Nella parte II sono pubblicati i dati sulle superfici, sui rendimenti unitari e sulla produzione di alcuni prodotti dei seminativi per la Comunità ampliata (EUR 9) per il periodo 1969—1977, e con suddivisione per paesi per gli anni 1975—1977. I corrispondenti dati definitivi relativi al periodo 1955—1972 si ritrovano nella pubblicazione «Statistica agraria» n. 2/1974, i dati del 1973 e 1974 sono riportati nel fascicolo «Utilizzazione delle terre e produzione» del 1976.

Nella II parte è stata inserita, per gli anni dal 1970 al 1977, una tabella D.6 relativa alla coltura principale di foraggi verdi. Poiché tuttavia per questa voce si hanno solo cifre globali o ripartizioni alquanto incomplete, i dati disponibili per i vari paesi sono stati sommati (EUR 9), messi a raffronto con le superfici corrispondenti, e si sono calcolate le rese unitarie per ettaro.

Per permettere una valutazione del tasso di rilevamento della produzione, vengono sommate non solo le superfici per le quali si conoscono i corrispondenti dati della produzione, ma anche le superfici totali dei paesi membri (EUR 9), di cui non è nota la produzione totale.

Per l'EUR 9 ed alcuni paesi membri si hanno pertanto due righe con i dati relativi alle superfici: la prima comprende le superfici totali, la cui produzione totale non è conosciuta, la seconda invece le superfici con la relativa produzione.

Il contenuto delle singole voci relative ai mangimi per i vari Stati membri è chiarito nei quadri comparativi in cui, nelle sei lingue, si mettono a raffronto i gruppi principali delle statistiche del foraggio verde (pagg. 104 e 105).

Tranne che per l'Italia, i capitoli C e D contengono solo i risultati relativi alle colture principali.

### Coltura principale e secondaria

Nei vari Stati membri la distinzione fra i due concetti «coltura principale» e «coltura secondaria» non viene fatta applicando rigorosamente gli stessi criteri. Grosso modo si può tuttavia operare la seguente distinzione: per «coltura principale» s'intende normalmente la coltura che occupa da sola un dato appezzamento. Qualora più colture occupino simultaneamente e successivamente, nel corso di un anno, uno stesso appezzamento, viene considerata «principale» la coltura che riveste maggiore importanza. Secondarie sono quindi tutte le rimanenti colture, tra le

quali vanno menzionate soprattutto le colture intercalari e quelle consociate. I dati statistici disponibili relativi alle colture secondarie figurano nel capitolo E. Nei Paesi Bassi le colture secondarie non sono più rilevate dal 1966, mentre nel Lussemburgo non sono oggetto di statistiche, essendo irrilevanti. Per il Regno Unito non si dispone di dati sulle colture suddette; peraltro la produzione cerealicola totale in coltivazione principale viene maggiorata per tenere conto della cerealicoltura, pur di scarsa rilevanza, che viene praticata in consociazione sotto alberi da frutta.

Nemmeno la Repubblica d'Irlanda dispone di dati inerenti alle colture secondarie, cosicché non vengono rilevate le produzioni, peraltro assolutamente trascurabili, di sorgo, grano saraceno e leguminose da granella, ottenute come coltivazioni secondarie. In Danimarca non si rilevano dati relativi alle colture secondarie; in tale paese le colture successive sono infatti rarissime.

### Generalità

Per ogni tipo di utilizzazione si può individuare l'aliquota di ciascun paese membro rispetto al totale. Un più (+) nelle tabelle C.1—C.3 (in cui non figurano le ripartizioni per paese, ma solo le cifre relative alla Comunità nel suo complesso) indica che la cifra totale comprende per ogni anno un'aliquota del paese in questione. Un trattino indica invece l'assenza della coltivazione in oggetto nel paese considerato, mentre il segno (:) in una colonna indica presenza di detta coltura, peraltro non rilevata per vari motivi.

I dati fino al 1975 sono definitivi, mentre quelli dal 1976 vanno considerati come provvisori per l'Irlanda.

I dati delle superfici dei raccolti sono generalmente arrotondati in migliaia di ha, quelli dei rendimenti unitari in quintali di ha e quelli della produzione in migliaia di t. Le cifre modeste sono invece riportate con un decimale.

Per mancanza di spazio i titoli sono riportati solo in quattro lingue ufficiali, mentre le tabelle sono redatte esclusivamente in tedesco e in francese. Con l'ausilio della codificazione è possibile peraltro reperire nella nomenclatura le corrispondenti denominazioni anche nelle altre lingue ufficiali.

Nella nomenclatura in sei lingue (pagg. 10—13), approntata dall'EUROSTAT, le voci relative alla statistica sui raccolti figurano o in caratteri normali, ovvero in neretto.

La rubrica 1.491 «Barbabietole da foraggio» contiene per il Regno Unito e l'Irlanda anche le bietole da foraggio. Le bietole da foraggio come le barbabietole da foraggio appartengono alla categoria delle «Beta vulgaris».

Rispetto all'edizione del 1977 si sono introdotte per l'Italia e quindi per i totali EUR 9 lievi modifiche di classificazione per i foraggi verdi. Le seguenti voci comprendono per l'Italia:

1.9112 «Altre colture foraggere annuali»:

Trifoglio alessandrino

Trifoglio incarnato

Altri foraggi verdi annuali

(Cereali, leguminose, colza ecc.),

dal 1976 pascoli temporanei annuali;

1.9123 «Altre leguminose»

Lupinella

Sulla e

altre colture foraggere poliennali;

1.9124 «Prati temporanei»

Prati polifiti artificiali e prati naturali.

Le corrispondenti modifiche sono state pertanto introdotte a partire dal 1970.

### Osservazioni relative alle statistiche sui raccolti di taluni Stati membri

#### *RF di Germania*

In tutti i dati è compresa Berlino Ovest.

#### *Italia*

In sintonia con gli altri Stati membri, a decorrere dal 1973 invece dei dati relativi alla produzione totale vengono pubblicati quelli inerenti alla produzione raccolta.

#### *Belgio*

A partire dal 1977 le superfici delle categorie 4 e 5, censite l'ultima volta nel 1959, non vengono più sommate a quelle accertate il 15 maggio di ogni anno. Le superfici delle categorie 4 e 5 corrispondevano alla produzione del 1959, non destinata alla vendita. Considerati i profondi cambiamenti intervenuti dal 1959 ad oggi per quanto ri-

guarda gli impianti di colture, dal 1977 vengono pubblicati soltanto i dati relativi alle superfici la cui produzione è destinata alla vendita.

#### *Regno Unito*

I dati riportati nella presente pubblicazione non comprendono le isole Normanne e l'Isola di Man. Inoltre non sono disponibili o non sono stati rilevati i dati relativi alle seguenti voci:

Frumento autunnale:	Scozia fino al 1972 e Irlanda del Nord
Segale:	Scozia, Irlanda del Nord (quivi irrilevante)
Fagioli (leguminose da granella):	Scozia e Irlanda del Nord (quivi irrilevante)
Cavolo da foraggio:	Irlanda del Nord (quivi irrilevante)
Bietola foraggera:	Scozia e Irlanda del Nord (quivi irrilevante)
Colza (semi oleaginosi):	Scozia e Irlanda del Nord (quivi irrilevante)

Per l'Inghilterra ed il Galles, fra le colture foraggere di durata inferiore ai 5 anni rientravano, negli anni precedenti al 1975, il trifoglio, la lupinella ed altre erbe da foraggio; per la Scozia vi erano inclusi, prima del 1975, i prati di durata inferiore ai 7 anni e per l'Irlanda del Nord i prati da 1 a 3 anni. Per l'Inghilterra ed il Galles è compreso il fieno da erba medica e per la Scozia il fieno ricavato dalle coltivazioni foraggere permanenti.

#### *Irlanda*

Al momento di passare alla stampa di questo fascicolo, erano disponibili per il 1976 e il 1977 solamente alcuni dati provvisori o delle stime non ufficiali.

#### *Danimarca*

I dati riportati nella presente pubblicazione non si riferiscono alla Groenlandia e alle Isole Færøer.

#### **Fonti**

In generale i dati sono desunti dalle pubblicazioni e dalle comunicazioni degli istituti centrali di statistica dei paesi membri. Soltanto nel caso della Francia e del Regno Unito le informazioni sono fornite dai rispettivi ministeri dell'agricoltura.

Siamo particolarmente grati a tutti i servizi succitati per la preziosa collaborazione prestata.

## A. Inleiding

Deel II bevat gegevens over geoogste oppervlakten, opbrengst per hectare en de produktie van bepaalde akkerbouwgewassen in de landen van de uitgebreide Gemeenschap (EUR 9) voor de jaren 1969—1977, en van 1975—1977, onderverdeeld naar land. De desbetreffende definitieve resultaten van 1955 tot 1972 zijn in „Landbouwstatistiek“, nr. 2/1974 opgenomen. Gegevens over 1973 en 1974 zijn in „Bodemgebruik en produktie, 1976“ te vinden.

In deel II, afdeling D.6, is groenvoeder als hoofdteelt opgenomen, en wel voor de jaren 1970—1977. Aangezien voor de produktie van groenvoeder alleen zeer onvolledige onderverdelingen of globale gegevens beschikbaar zijn, worden de beschikbare nationale gegevens bij elkaar opgeteld (EUR 9), waarna aan de hand van de oppervlakten voor deze produktie de opbrengsten der hectaren worden berekend.

Om beter te kunnen beoordelen welk gedeelte van de produktie door de enquête wordt bestreken, worden niet alleen de arealen waarvoor de produktiecijfers bekend zijn, bij elkaar opgeteld, maar ook het totale areaal van de Lid-Staten, (EUR 9), waarvan men de totale produktie niet kent.

Voor EUR 9 en voor een aantal Lid-Staten worden twee regels met gegevens over de arealen gegeven. De eerste regel geeft het totale areaal waarvan de totale produktie niet bekend is en de tweede regel arealen met de erbij behorende produktiecijfers.

Voor alle landen behalve Italië bevatten de hoofdstukken C en D slechts gegevens over de hoofdteelt.

### Hoofd- en neventeelt

De begrippen „hoofdteelt“ en „neventeelt“ kunnen in de verschillende Lid-Staten niet tot in de details met dezelfde criteria worden omschreven. In grote trekken kan men echter het volgende onderscheid maken: een hoofdteelt is normaliter een teelt die een stuk land in zijn geheel in beslag neemt. Wanneer verschillende teelten tegelijkertijd of in de loop van één jaar na elkaar op hetzelfde stuk land plaatsvinden, geldt de belangrijkste daarvan als hoofdteelt. Als gevolg daarvan zijn de neventeelten de overige teelten, waarbij met name de na-teelt en de tussenteelt van belang zijn. Voor zover statistische resultaten over de neventeelten beschikbaar

zijn, worden deze in hoofdstuk E gegeven. In Nederland maakt de neventeelt sinds 1966 geen deel meer uit van de telling. In Luxemburg worden geen statistieken van de neventeelt opgesteld, omdat deze niet van betekenis is. Het Verenigd Koninkrijk heeft geen gegevens over de neventeelt ter beschikking. Een onbetekenende onder-teelt van graan onder fruitbomen wordt echter bij de totale graanproduktie van de hoofdteelt gerekend.

Ook voor Ierland zijn geen gegevens over de neventeelt beschikbaar. Te verwaarlozen als neventeelt geproduceerde hoeveelheden sorghum, boekweit en peulvruchten worden niet in de telling opgenomen. In Denemarken vallen gegevens over de neventeelt niet onder de telling. Nateelt is hier een zeer zeldzaam verschijnsel.

### Algemene opmerkingen

Voor ieder soort produkt is het aandeel van elke Lid-Staat in het totaal aangegeven. In de tabellen C.1 tot en met C.3 (die niet zijn onderverdeeld naar land, maar getallen voor de hele Gemeenschap bevatten) geeft een plusteken (+) aan dat het desbetreffende land ieder jaar een aandeel heeft in het totaal. Een streep betekent dat het produkt niet wordt verbouwd. Het teken (:) in een kolom betekent dat het produkt wel wordt verbouwd, maar om bepaalde redenen niet in de telling is opgenomen.

Tot 1975 zijn de resultaten definitief. De cijfers vanaf 1976 moeten nog als voorlopig worden beschouwd voor Ierland.

De cijfers van de geoogste oppervlakten zijn over het algemeen afgerond op 1 000 ha, die van de opbrengst op 100 kg/ha en van de produktie op 1 000 ton. Zeer lage cijfers zijn echter met een decimaal weergegeven.

Door plaatsgebrek zijn de titels slechts in vier officiële talen weergegeven en de tabellen alleen in het Frans en het Duits opgesteld. Aan de hand van de gebruikte nummering kunnen de verschillende uitdrukkingen in de andere talen in de nomenclatuur worden opgezocht.

De door EUROSTAT opgestelde nomenclatuur in zes talen (blz. 10—13) geeft de posities van de statistiek van de akkerbouwproduktie normaal of vet gedrukt weer.

De positie 1.491 „voederbieten“ omvat voor het Verenigd Koninkrijk en Ierland ook voedersnijbieten. Voedersnijbieten zowel als voederbieten behoren tot de Beta vulgaris soorten.

Voor Italië en derhalve ook EUR 9 werd groenvoeder anders ingedeeld dan in de publikatie van 1977. Voor Italië omvat post:

- 1.9112 alexandrijnse klaver  
incarnaatklaver  
overig eenjarig groenvoeder  
(granen, leguminosen, koolzaad, enz.)  
vanaf 1976 eenjarig weiland,
- 1.9123 Andere leguminosen  
esparcette  
zoete klaver (*hedysarum*) en  
de andere meerjarige groenvoedergewassen,
- 1.9124 Tijdelijk hooiland  
kunstweiden in gemengde verbouwing en  
natuurlijk hooiland.

De gegevens vanaf 1970 werden derhalve dienovereenkomstig gewijzigd.

#### **Opmerkingen bij de statistiek van de akkerbouwproductie van enkele Lid-Statens**

##### *Bondsrepubliek Duitsland*

Alle gegevens hebben tevens betrekking op West-Berlijn.

##### *Italië*

Vanaf 1973 worden in navolging van andere Lid-Statens in plaats van de tot dan toe gepubliceerde gegevens over de totale opbrengst gegevens verstrekt over de geogste opbrengst.

##### *België*

Vanaf 1977 worden de voor het laatst geregistreerde arealen van de categorieën 4 en 5 niet meer met de jaarlijkse op 15 mei vastgestelde arealen samengeteld. De arealen van de categorieën 4 en 5 stemden overeen met de niet voor de verkoop bestemde productie van 1959. Aangezien de situatie bij de verbouw van teelten sinds

1959 volledig is gewijzigd, worden vanaf 1977 alleen nog arealen met voor de verkoop bestemde producten gepubliceerd.

##### *Verenigd Koninkrijk*

De hier gepubliceerde gegevens omvatten niet de Kaanaaleilanden en het eiland Man. Bovendien zijn de volgende gegevens niet beschikbaar of niet in de telling opgenomen:

Wintertarwe:	in Schotland tot 1972 en Noord-Ierland
Rogge:	in Schotland en Noord-Ierland (niet belangrijk)
Bonen (peulvruchten):	in Schotland en Noord-Ierland (niet belangrijk)
Voederkool:	in Noord-Ierland (niet belangrijk)
Voedersnijbieten:	in Schotland en Noord-Ierland (niet belangrijk)
Koolzaad (oliehoudend gewas):	in Schotland en Noord-Ierland (niet belangrijk)

De teelt van groenvoeder tot 5 jaar omvatte vóór 1975 in Engeland en Wales klaver, esparcette en overig tijdelijk grasland; in Schotland omvatte het vóór 1975 de teelt van gras tot 7 jaar en in Noord-Ierland 1 tot 3-jarig grasland. Voor Engeland en Wales is hooi van de luzerne opgenomen en voor Schotland de hooiproduktie van blijvend grasland.

##### *Ierland*

Bij het ter pers gaan waren ook voor deze publikatie maar enige voorlopige of niet officiële ramingen voor 1976 en 1977 beschikbaar.

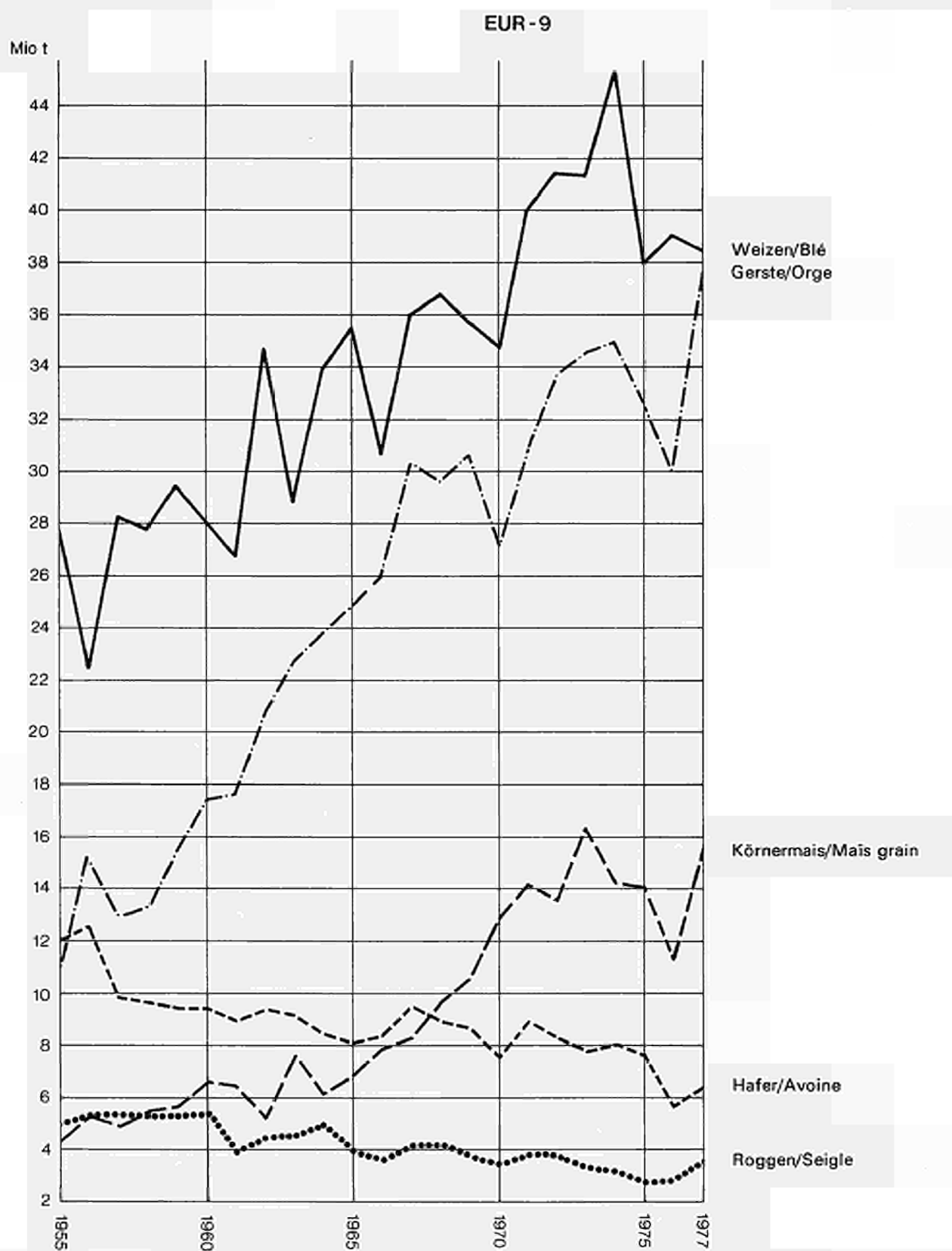
##### *Denemarken*

De in de onderhavige publikatie vermelde gegevens omvatten niet Groenland en de Färöer.

##### **Bronnen**

De gegevens werden over het algemeen overgenomen uit publikaties en mededelingen van de nationale bureaus voor de statistiek. De gegevens voor Frankrijk en het Verenigd Koninkrijk werden verstrekt door het Ministerie van Landbouw.

Wij danken alle instanties voor hun medewerking.





**Erzeugung von Hackfrüchten  
und Ölsaaten**

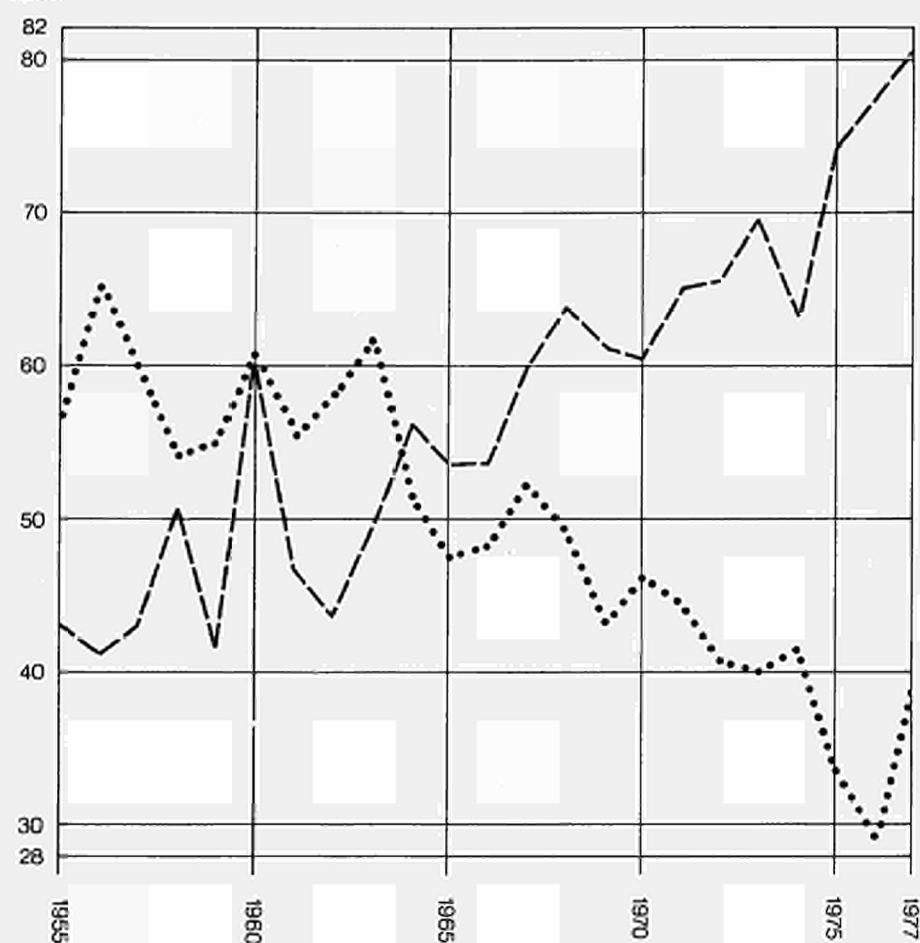
**Production of root crops  
and oilseeds**

**Production de plantes sarclées  
et d'oléagineux**

**Produzione di piante sarciate  
e semi oleaginosi**

EUR-9

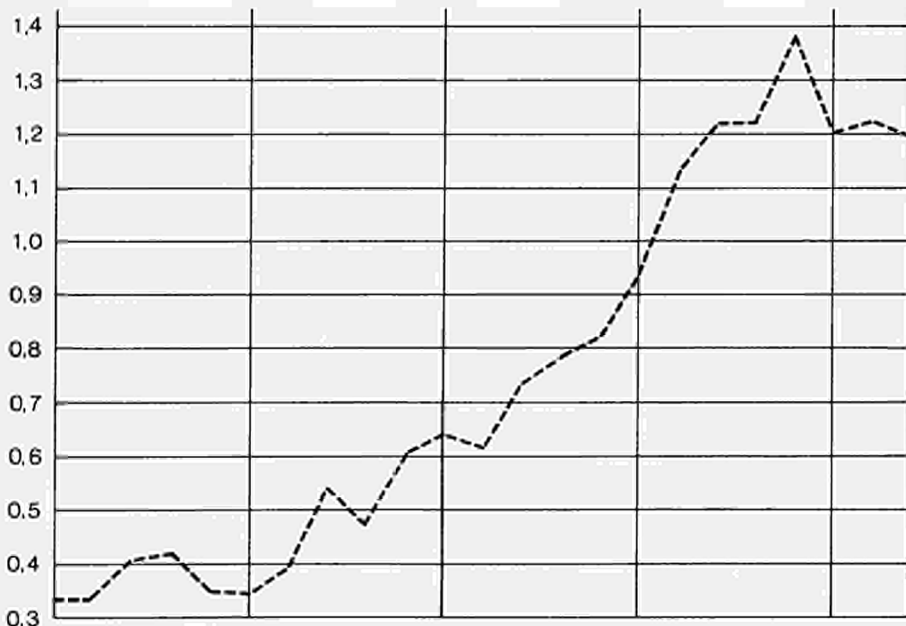
Mio t



Zuckerrüben/Betteraves sucrières

Kartoffeln/Pommes de terre

Ölsaaten/Oléagineux



C. Zusammenfassung/Summary

1000 ha

No.	Nutzungsart	Länder Pays										1969	1970	1971
		D	F	I	N	B	L	U K	I R L	D K				
<b>C 1. Ernteflächen der erweiterten Gemeinschaft<sup>1)</sup></b>														
1.11	Getreide (ohne Reis)	+	+	+	+	+	+	+	+	+	26 942	26 958	26 936	
1.111	Weizen und Spelz	+	+	+	+	+	+	+	+	+	11 132	10 939	11 097	
1.11111	} Winterweizen und Spelz	+	+	+	+	+	+	:	:	+	9 471	9 104	9 256	
1.11121		+	+	+	+	+	+	:	:	+	828	825	744	
1.11112	} Sommerweizen	+	+	+	+	+	+	:	:	+	9 481	9 190	9 323	
1.11122		+	+	+	+	+	+	:	:	+	1 652	1 748	1 774	
1.1111	Weichweizen	:	+	+	-	-	-	-	-	-	1 241	1 211	1 208	
1.1112	Hartweizen	+	+	+	+	+	+	+	+	+	1 193	1 164	1 158	
1.112	Roggen und Wintermenggetreide	+	+	+	+	+	+	+	+	+	1 054	1 033	1 023	
1.1121	Roggen	+	+	:	+	+	+	:	:	+	35	34	39	
1.11211	Winterroggen	+	+	:	+	+	+	:	:	+	49	47	50	
1.11212	Sommerroggen	+	+	-	-	-	+	:	:	-	8 606	8 713	8 522	
1.1122	Wintermenggetreide:	+	+	+	+	+	+	+	+	+	746	822	994	
1.113	Gerste	+	+	:	+	+	+	:	:	-	5 078	5 253	4 820	
1.1131	Wintergerste	+	+	+	+	+	+	+	+	+	3 612	3 404	3 334	
1.1132	Sommergerste	+	+	+	+	+	+	+	+	+	2 866	2 700	2 681	
1.114	Hafer und Sommermenggetreide	+	+	-	+	+	+	-	+	+	746	704	653	
1.1141	Hafer	+	+	+	+	+	+	+	+	+	2 265	2 611	2 698	
1.1142	Sommermenggetreide	+	+	+	+	+	+	+	+	+	61	60	60	
1.115	Körnermais	-	+	+	-	-	-	-	-	-	23	20	17	
1.1191	Sorghum	:	+	+	+	:	+	-	-	-	192	194	195	
1.1192	Übriges Getreide (ohne Sorghum und Reis)	-	+	+	-	-	-	-	-	-	941,0	904,4	744,1	
1.12	Reis	+	+	+	+	+	+	+	+	+	106,1	120,2	100,3	
1.13	Hülsenfrüchte zum Ausreifen, insgesamt	+	+	+	+	+	+	+	+	+	4,9	6,8	6,4	
1.1311	Andere Erbsen als Futtererbsen	:	-	+	+	-	-	:	-	+	252,4	237,1	161,4	
1.1312	Futtererbsen	+	+	+	+	+	+	-	-	+	523,7	487,9	434,5	
1.1321	Speisebohnen zum Ausreifen	+	+	+	:	+	+	-	-	+	14,8	16,5	16,3	
1.1322	Ackerbohnen zum Ausreifen	+	+	+	-	-	-	-	-	-	22,3	21,1	15,1	
1.1391	Linzen	:	-	+	-	-	+	:	-	:	16,6	14,5	9,9	
1.1392	Wicken zum Ausreifen	:	-	+	-	-	+	:	-	:	0,3	0,3	0,2	
1.1393	Lupinen zum Ausreifen	:	-	+	-	:	-	-	-	:				
1.1399	Hülsenfrüchte zum Ausreifen, a.n.g.	:	+	:	-	:	:	-	-	-				
<b>Hackfrüchte</b>														
1.141	Kartoffeln insgesamt	+	+	+	+	+	+	+	+	+	1 848	1 875	1 710	
1.14111	} Frühkartoffeln	+	+	+	:	+	+	+	:	:	125	134	129	
1.1412a		+	+	+	:	+	+	+	:	:	1 489	1 487	1 343	
1.14112	} Übrige Kartoffeln	+	+	+	:	+	+	+	:	:	1 440	1 439	1 458	
1.1412b		+	+	+	:	+	+	+	:	:	1 191	1 136	1 051	
1.142	Zuckerrüben	+	+	+	+	+	:	+	+	+	152	116	97	
1.1491	Futterrüben	+	+	+	+	+	+	2)	+	+	86	83	73	
1.14921	Kohlrüben	+	+	+	:	:	:	:	+	+	272	257	238	
1.14922	Futtermöhren und Wasserrüben	:	+	+	:	:	:	:	+	+	62	55	48	
1.1493	Futterkohl	:	+	+	-	-	-	+	:	:				
1.1499	Übrige Hackfrüchte	:	+	+	-	-	-	-	-	+				
<b>Handelsgewächse</b>														
1.151	Ölsaaten insgesamt	+	+	+	+	+	:	+	:	+	507,0	553,6	597,8	
1.1511	Raps und Rübsen	+	+	+	+	+	:	+	:	+	389,7	447,3	457,5	
1.15111	Winterraps	+	+	+	+	+	:	+	:	+	325,2	377,1	375,8	
1.15112	Sommerraps	+	+	:	-	+	:	:	:	+	58,3	65,0	76,8	
1.15113	Rübsen	:	+	+	-	-	-	-	-	-	3,6	2,8	2,6	
1.1512	Sonnenblumenkerne	:	+	+	-	-	-	-	-	-	18,8	31,7	52,4	
1.1515	Öflachs	:	+	+	+	+	-	:	:	+	67,0	51,0	62,1	

Fußnoten siehe Seite 119  
See footnotes on page 119

1 000 ha

## C. Récapitulation/Riassunto

1972	1973	1974	1975	1976	1977	Mode d'utilisation	No.
<b>C 1. Superficies récoltées dans la Communauté élargie<sup>1)</sup></b>							
26 952	26 677	26 763	26 325	26 265	25 853	Céréales totales (sans le riz)	1.11
11 090	10 832	11 227	10 470	11 202	10 054	Blé et épeautre	1.111
9 297	8 993	9 334	8 475	9 399	8 448	Blé d'hiver y compris épeautre	1.11111 + 1.11121 1.11112 +
665	635	604	916	522	482	Blé de printemps	1.11122
9 336	9 155	9 486	8 634	9 323	8 692	Blé tendre	1.1111
1 753	1 677	1 740	1 835	1 879	1 362	Blé dur	1.1112
1 159	1 012	962	869	948	1 022	Seigle et méteil	1.112
1 114	975	929	836	916	991	Seigle	1.1121
1 000	887	849	758	838	911	Seigle d'hiver	1.11211
35	34	36	37	33	34	Seigle de printemps	1.11212
45	37	33	33	31	31	Méteil	1.1122
8 611	8 896	8 743	9 032	8 927	9 465	Orge	1.113
1 139	1 288	1 424	1 279	1 778	2 235	Orge d'hiver	1.1131
4 746	4 895	4 635	4 914	4 435	4 251	Orge de printemps	1.1132
3 084	2 907	2 834	2 892	2 701	2 480	Avoine et mélanges de céréales d'été	1.114
2 461	2 317	2 280	2 325	2 202	2 019	Avoine	1.1141
623	589	555	567	499	461	Mélanges de céréales d'été	1.1142
2 914	2 945	2 912	2 962	2 392	2 713	Maïs grain	1.115
81	72	72	89	86	109	Sorgho	1.1191
14	13	13	12	10	9	Autres céréales (sauf sorgho et riz)	1.1192
201	207	202	185	191	198	Riz	1.12
603,5	533,8	538,3	507,8	490,3	438,3	Total légumes secs	1.13
73,0	58,9	67,8	82,4	75,8	82,0	Pois secs autres que pois fourragers	1.1311
4,3	2,6	2,9	3,1	2,6	3,5	Pois fourragers	1.1312
124,2	108,7	103,2	101,7	98,4	93,1	Haricots secs	1.1321
367,2	334,0	335,1	287,0	279,1	225,8	Fèves et féveroles pour la graine	1.1322
11,9	9,5	9,1	14,1	13,7	15,0	Lentilles	1.1391
13,4	12,7	12,4	12,8	14,2	12,6	Vesces pour la graine	1.1392
9,1	7,4	6,8	5,8	5,5	5,1	Lupins pour la graine	1.1393
0,4	0,1	1,0	0,8	1,1	1,2	Légumes secs, n.d.a.	1.1399
						<b>Plantes sarclées</b>	
1 511	1 493	1 456	1 353	1 381	1 426	Total pommes de terre	1.141
118	121	121	120	119	121	Pommes de terre hâtives	1.14111 + 1.1412a 1.14112 +
1 170	1 136	1 105	1 010	1 019	1 044	Autres pommes de terre	1.1412b
1 522	1 607	1 599	1 867	1 920	1 804	Betteraves sucrières	1.142
977	930	890	857	:	:	Betteraves fourragères	1.1491
85	80	69	66	53	141	Rutabagas	1.14921
69	62	64	60	:	:	Carottes et navets fourragers	1.14922
224	211	200	204	149	173	Choux fourragers	1.1493
30	26	20	18	16	14	Autres plantes sarclées	1.1499
						<b>Plantes industrielles</b>	
612,2	641,3	685,4	698,7	686,7	690,4	Total oléagineux	1.151
486,1	516,4	539,0	498,6	498,0	499,3	Colza et navette	1.1511
404,7	418,4	437,5	354,0	377,0	381,7	Colza d'hiver	1.15111
70,0	78,8	74,7	104,1	71,8	60,9	Colza d'été	1.15112
1,5	1,1	1,0	0,4	0,5	0,8	Navette	1.15113
55,5	55,6	59,6	100,6	85,0	81,5	Graines de tournesol	1.1512
51,2	45,7	57,0	78,8	81,2	81,7	Lin oléagineux	1.1515

C. Zusammenfassung/Summary

1000 ha

No.	Nutzungsart	Länder Pays										1969	1970	1971	
		D	F	I	N	B	L	U K	I R L	D K					
<b>Handelsgewächse</b>		noch: C 1. Ernteflächen der erweiterten Gemeinschaft <sup>1)</sup>													
1.1513	} Übrige Ölsaaten	:	+	+	+	-	-	+	-	+		32,1	23,6	25,7	
+															
1.1514			:	+	+	-	-	-	-	-	-	4,6	3,7	4,4	
1.1516			-	-	+	-	-	-	-	-	-	6,9	4,8	5,2	
+															
1.9521			:	+	+	+	+	-	-	:	-	67,4	52,8	67,2	
1.1531		Flachs (Stroh)	:	+	+	-	-	-	-	-	-	4,6	3,7	4,4	
1.1532		Hanf (Stroh)	-	-	+	-	-	-	-	-	-	6,9	4,8	5,2	
1.9541		Baumwolle	+	+	+	-	+	-	-	-	-	70,1	65,9	67,7	
1.155		Tabak	+	+	-	-	+	-	+	+	-	20,5	21,9	24,8	
1.156	Hopfen	:	+	-	-	+	-	-	-	-	6,0	7,4	6,7		
1.1571	Zichorienwurzeln	-	-	-	+	-	-	-	-	+	3,1	2,1	2,1		
1.15721	Kümmel														
		<b>C 2. Erträge in der erweiterten Gemeinschaft</b>											100 kg/ha		
1.11	Getreide (ohne Reis)	+	+	+	+	+	+	+	+	+	34,2	32,7	37,3		
1.111	Weizen und Spelz	+	+	+	+	+	+	+	+	+	32,1	31,8	36,1		
1.11111	} Winterweizen und Spelz	+	+	+	+	+	+	:	:	+	31,1	30,6	35,1		
+															
1.11121			+	+	+	+	+	+	:	:	+	34,6	32,4	36,7	
1.11112	} Sommerweizen	+	+	+	+	+	+	:	:	+	34,5	34,5	38,9		
+															
1.11122	Weichweizen	:	+	+	-	-	-	-	-	-	18,3	17,9	21,4		
1.1111	Hartweizen	+	+	+	+	+	+	+	+	+	31,0	29,3	33,3		
1.112	Roggen und Wintermenggetreide	+	+	+	+	+	+	+	+	+	30,9	29,3	33,2		
1.1121	Roggen	+	+	:	+	+	+	:	:	+	31,3	29,7	33,7		
1.11211	Winterroggen	+	+	-	-	+	+	:	:	+	28,3	24,2	29,8		
1.11212	Sommerroggen	+	+	+	+	+	+	+	+	+	31,6	29,7	35,4		
1.1122	Wintermenggetreide	+	+	+	+	+	+	+	+	+	35,5	31,2	36,5		
1.113	Gerste	+	+	:	+	+	+	:	:	-	36,5	36,1	40,2		
1.1131	Wintergerste	+	+	+	+	+	+	:	:	+	35,7	29,7	35,6		
1.1132	Sommergerste	+	+	+	+	+	+	+	+	+	30,9	28,1	33,2		
1.114	Hafer und Sommermenggetreide	+	+	+	+	+	+	+	+	+	30,5	28,0	33,0		
1.1141	Hafer	+	+	-	+	+	+	+	-	+	32,4	28,5	33,9		
1.1142	Sommermenggetreide	+	+	+	+	+	-	+	-	-	47,0	49,2	52,3		
1.115	Körnermais	-	+	+	-	-	-	-	-	-	36,4	32,6	40,3		
1.1191	Sorghum	:	+	+	+	:	+	-	-	-	12,2	13,4	13,9		
1.1192	Übriges Getreide (ohne Sorghum und Reis)	-	+	+	-	-	-	-	-	-	39,9	37,4	39,7		
1.12	Reis (geschält)	+	+	+	+	+	+	+	+	+	13,9	13,9	15,1		
1.13	Hülsenfrüchte zum Ausreifen, insgesamt	+	+	+	+	+	+	+	+	+	19,5	22,4	24,7		
1.1311	Andere Erbsen als Futtererbsen	:	-	+	+	-	-	:	-	+	20,8	23,1	27,7		
1.1312	Futtererbsen	:	+	+	+	+	+	-	-	:	8,6	9,5	11,8		
1.1321	Speisebohnen zum Ausreifen	+	+	+	:	:	+	+	-	+	15,7	14,2	14,4		
1.1322	Ackerbohnen zum Ausreifen	:	+	+	+	-	-	-	-	-	8,7	11,4	11,0		
1.1391	Linsen	:	-	+	-	-	+	:	-	:	8,8	8,9	9,0		
1.1392	Wicken zum Ausreifen	:	-	+	-	:	-	-	-	:	11,3	11,4	12,3		
1.1393	Lupinen zum Ausreifen	:	+	:	-	:	:	-	-	-	8,7	11,6	13,5		
1.1399	Hülsenfrüchte zum Ausreifen, a.n.g.														
<b>Hackfrüchte</b>															
1.141	Kartoffeln insgesamt	+	+	+	+	+	+	+	+	+	236	246	260		
1.14111	} Frühkartoffeln	+	+	+	:	+	+	+	:	:	170	162	185		
+															
1.1412a	} Übrige Kartoffeln	+	+	+	:	+	+	+	:	:	232	241	254		
1.14112															
+															
1.1412b															

Fußnoten siehe Seite 119  
See footnotes on page 119

1000 ha

C. Récapitulation/Riassunto

1972	1973	1974	1975	1976	1977	Mode d'utilisation	No.
<b>C 1. (suite): Superficies récoltées dans la Communauté<sup>1)</sup></b>						<b>Plantes industrielles</b>	
19,3	23,7	29,8	20,7	22,6	27,8	Autres oléagineux	1.1513 + 1.1514 1.1516 + 1.9521
55,2	50,0	59,8	60,2	62,2	71,5	Lin (paille)	1.1531
4,2	4,2	5,4	7,7	7,9	10,4	Chanvre (paille)	1.1532
3,6	3,2	5,0	4,7	2,5	3,8	Coton	1.9541
72,6	75,0	73,6	81,4	90,0	85,1	Tabac	1.155
27,5	29,3	29,1	28,9	27,6	27,1	Houblon	1.156
3,5	4,3	5,3	6,9	6,9	7,1	Chicorée à café	1.1571
2,9	4,2	6,0	4,4	2,5	1,6	Cumin	1.15721
<b>100 kg/ha C 2. Rendements dans la Communauté élargie</b>							
38,3	39,6	40,3	36,9	34,5	39,6	Céréales totales (sans le riz)	1.11
37,3	38,2	39,2	36,3	34,9	38,2	Blé et épeautre	1.111
36,8	37,5	39,3	35,4	34,7	37,2	Blé d'hiver y compris épeautre	1.11111 + 1.11121 1.11112 + 1.11122
35,8	37,6	38,4	35,4	30,5	30,6	Blé de printemps	1.1111
40,5	41,8	44,2	39,1	38,2	41,6	Blé tendre	1.1112
20,1	18,2	19,4	23,0	18,8	16,4	Blé dur	1.112
33,1	33,7	34,8	32,8	30,4	34,9	Seigle et méteil	1.1121
33,1	33,5	34,7	32,7	30,4	34,9	Seigle	1.11211
33,7	33,9	35,1	33,0	30,8	35,3	Seigle d'hiver	1.11212
31,4	29,5	31,8	30,3	25,4	31,8	Seigle de printemps	1.1122
33,9	36,6	37,8	35,9	32,6	33,9	Méteil	1.113
39,1	38,8	39,9	35,9	33,6	39,8	Orge	1.1131
43,0	45,6	48,3	44,5	44,0	45,5	Orge d'hiver	1.1132
38,3	37,4	37,2	33,8	29,1	35,0	Orge de printemps	1.114
33,9	33,8	35,3	32,9	26,2	31,7	Avoine et mélanges de céréales d'été	1.1141
33,7	33,5	35,2	32,8	26,1	31,6	Avoine	1.1142
34,6	34,6	35,7	33,3	26,6	31,8	Mélanges de céréales d'été	1.115
46,8	55,4	48,9	47,4	47,3	57,2	Mais grain	1.1191
30,0	44,2	39,4	36,6	33,3	34,4	Sorgho	1.1192
13,8	14,0	14,1	14,0	11,6	15,1	Autres céréales (sauf sorgho et riz)	1.12
31,5	42,5	40,6	44,8	38,5	30,1	Riz (décortiqué)	1.13
15,9	16,6	18,3	17,3	14,0	18,1	Total légumes secs	1.1311
23,1	23,6	27,7	27,1	21,2	27,2	Pois secs autres que pois fourragers	1.1312
24,0	28,1	33,9	29,6	25,5	31,9	Pois fourragers	1.1321
12,8	15,3	15,1	14,4	13,6	16,1	Haricots secs	1.1322
16,0	16,1	17,6	16,0	12,6	16,6	Fèves et féveroles pour la graine	1.1391
10,9	10,4	15,3	14,8	8,0	10,8	Lentilles	1.1392
9,5	9,7	10,4	9,7	8,5	9,8	Vesces pour la graine	1.1393
12,8	12,9	12,8	13,2	13,7	13,5	Lupins pour la graine	1.1399
12,5	11,0	29,3	28,2	19,0	13,8	Légumes secs, n.d.a.	
<b>Plantés sarclées</b>							
269	268	286	243	212	272	Total pommes de terre	1.1411 1.14111 + 1.1412a 1.14112 + 1.1412b
186	185	189	168	157	182	Pommes de terre hâtives	
266	264	282	240	205	271	Autres pommes de terre	

No.	Nutzungsart	Länder Pays										1969	1970	1971
		D	F	I	N	B	L	UK	IRL	DK				
<b>Hackfrüchte</b>														
noch: C 2. Erträge in der erweiterten Gemeinschaft														
1.142	Zuckerrüben	+	+	+	+	+	:	+	+	+	414	407	440	
1.1491	Futterrüben	+	+	+	+	+	2)	+	+	+	655	664	656	
1.14921	Kohlrüben	+	+	:	:	:	:	:	+	+	467	546	582	
1.14922	Futtermöhren und Wasserrüben	:	+	+	:	:	:	:	+	+	429	416	455	
1.1493	Futterkohl	:	+	+	-	-	-	+	:	:	449	438	453	
1.1499	Übrige Hackfrüchte	:	+	+	-	-	-	-	-	+	296	309	329	
<b>Handelsgewächse</b>														
1.151	Ölsaaten insgesamt	+	+	+	+	+	:	+	:	+	16,2	17,0	18,9	
1.1511	Raps und Rübsen	+	+	+	+	+	:	+	:	+	18,2	18,5	21,2	
1.15111	<i>Winterraps</i>	+	+	:	+	+	:	:	:	+	18,3	18,6	21,8	
1.15112	<i>Sommerraps</i>	+	+	:	-	+	:	:	:	+	18,4	18,4	18,6	
1.15113	<i>Rübsen</i>	:	+	+	-	-	-	-	-	-	11,5	10,6	12,0	
1.1512	Sonnenblumenkerne	:	+	+	-	-	-	-	-	-	18,3	17,9	17,9	
1.1515	Ölfachs	:	+	+	+	+	-	:	:	+	7,0	6,1	6,6	
1.1513	+ Übrige Ölsaaten	:	+	+	+	-	-	+	-	+	9,9	10,3	10,4	
1.1514														
1.1516	+ Übrige Ölsaaten	:	+	+	+	-	-	+	-	+	9,9	10,3	10,4	
1.1516	+ Flachs (Stroh)	:	+	+	+	+	-	-	:	-	77,5	61,4	84,0	
1.1531														
1.1532	Hanf (Stroh)	:	+	+	-	-	-	-	-	-	68,3	66,2	69,4	
1.9541	Baumwolle	-	-	+	-	-	-	-	-	-	2,7	2,3	2,5	
1.155	Tabak	+	+	+	-	+	-	-	-	-	18,9	20,6	19,6	
1.156	Hopfen	+	+	-	-	+	-	+	+	-	18,0	19,5	16,1	
1.1571	Zichorienwurzeln	:	+	-	-	+	-	-	-	-	349,7	375,1	385,2	
1.15721	Kümmel	-	-	-	+	-	-	-	-	+	14,5	17,1	15,5	
<b>C 3. Ernten der erweiterten Gemeinschaft<sup>1)</sup></b>														
													1000 t	
1.11	Getreide (ohne Reis)	+	+	+	+	+	+	+	+	+	92 195	88 217	100 604	
1.111	Weizen und Spelz	+	+	+	+	+	+	+	+	+	35 703	34 807	40 058	
1.11111	<i>Winterweizen und Spelz</i>	+	+	+	+	+	+	:	:	+	29 471	27 899	32 508	
1.11112	<i>Sommerweizen</i>	+	+	+	+	+	+	:	:	+	2 868	2 672	2 734	
1.11122	<i>Weichweizen</i>	+	+	+	+	+	+	+	+	+	32 679	31 676	36 266	
1.1112	<i>Hartweizen</i>	:	+	+	-	-	-	-	-	-	3 024	3 131	3 792	
1.112	Roggen und Wintermenggetreide	+	+	+	+	+	+	+	+	+	3 845	3 549	4 028	
1.1121	Roggen	+	+	+	+	+	+	+	+	+	3 691	3 408	3 849	
1.11211	<i>Winterroggen</i>	+	+	:	+	+	+	:	:	+	3 302	3 073	3 451	
1.11212	<i>Sommerroggen</i>	+	-	:	:	+	+	:	:	+	100	81	116	
1.1122	Wintermenggetreide	+	+	-	-	-	+	-	-	-	154	141	178	
1.113	Gerste	+	+	+	+	+	+	+	+	+	30 581	27 224	31 080	
1.1131	<i>Wintergerste</i>	+	+	:	+	+	+	:	:	-	2 723	2 967	3 997	
1.1132	<i>Sommergerste</i>	+	+	:	+	+	+	:	:	-	18 114	15 631	17 162	
1.114	Hafer und Sommermenggetreide	+	+	+	+	+	+	+	+	+	11 169	9 557	11 071	
1.1141	<i>Hafer</i>	+	+	+	+	+	+	+	+	+	8 749	7 553	8 859	
1.1142	<i>Sommermenggetreide</i>	+	+	-	+	+	+	+	-	+	2 420	2 004	2 212	
1.115	Körnermais	+	+	+	+	+	-	+	-	-	10 647	12 854	14 101	
1.1191	Sorghum	-	+	+	-	-	-	-	-	-	222	194	243	
1.1192	Übriges Getreide (ohne Sorghum und Reis)	:	+	+	+	:	+	-	-	-	30	27	24	
1.12	Reis (geschält)	-	+	+	-	-	-	-	-	-	766	726	775	

Fußnoten siehe Seite 119  
See footnotes on page 119

100 kg/ha

C. Récapitulation/Riassunto

1972	1973	1974	1975	1976	1977	Mode d'utilisation	No.
<b>C 2. (suite) Rendements dans la Communauté élargie</b>						<b>Plantes sarclées</b>	
420	434	395	399	406	446	Betteraves sucrières	1.142
629	647	659	645	:	:	Betteraves fourragères	1.1491
534	512	580	506	441	598	Rutabagas	1.14921
407	425	408	385	:	:	Carottes et navets fourragers	1.14922
414	441	447	435	329	469	Choux fourragers	1.1493
330	358	318	315	268	321	Autres plantes sarclées	1.1499
						<b>Plantes industrielles</b>	
20,0	19,1	20,2	16,9	17,8	17,2	Total oléagineux	1.151
22,2	20,5	22,1	18,8	20,5	19,1	Colza et navette	1.1511
23,1	20,6	22,0	19,3	21,1	18,1	Colza d'hiver	1.15111
17,7	19,6	22,2	18,3	15,8	19,6	Colza d'été	1.15112
12,8	12,2	13,3	13,0	8,8	10,9	Navette	1.15113
16,1	19,7	17,1	15,5	15,0	17,3	Graines de tournesol	1.1512
6,7	6,7	7,3	7,9	6,3	7,5	Lin oléagineux	1.1515
							1.1513
							+
11,0	11,7	16,1	10,5	8,9	11,3	Autres oléagineux	1.1514
							1.1516
							+
							1.9521
89,7	85,3	78,3	64,8	39,7	64,5	Lin (paille)	1.1531
88,7	82,8	44,1	47,0	29,5	76,0	Chanvre (paille)	1.1532
2,5	2,8	1,7	1,6	4,0	2,6	Coton	1.9541
20,2	21,1	21,3	22,1	20,2	19,5	Tabac	1.155
15,7	18,1	16,5	15,5	14,5	17,6	Houblon	1.156
333,6	344,0	364,3	347,8	267,4	367,5	Chicorée à café	1.1571
10,5	12,7	12,1	13,7	14,4	11,3	Cumin	1.15721
<b>1000 t C 3. Récoltes dans la Communauté élargie <sup>1)</sup></b>							
103270	105736	108023	97161	90712	102389	Céréales totales (sans le riz)	1.11
41376	41343	45269	37961	39115	38389	Blé et épeautre	1.111
							1.11111
34213	33725	36569	30035	32584	31391	Blé d'hiver y compris épeautre	+
							1.11121
							1.11112
							+
2384	2386	2324	3243	1591	1473	Blé de printemps	1.11122
							+
37853	38300	41885	33747	35580	36152	Blé tendre	1.1111
3523	3043	3384	4214	3534	2237	Blé dur	1.1112
3842	3405	3349	2852	2885	3567	Seigle et méteil	1.112
3690	3269	3224	2733	2783	3461	Seigle	1.1121
3370	3010	2982	2502	2580	3212	Seigle d'hiver	1.11211
111	100	114	112	84	109	Seigle de printemps	1.11212
152	136	126	119	102	106	Méteil	1.1122
33701	34537	34860	32454	30020	37668	Orge	1.113
4900	5869	6873	5686	7826	10160	Orge d'hiver	1.1131
18185	18308	17263	16597	12899	14856	Orge de printemps	1.1132
10451	9810	10013	9523	7067	7850	Avoine et mélanges de céréales d'été	1.114
8295	7773	8035	7635	5737	6381	Avoine	1.1141
2157	2037	1978	1887	1330	1468	Mélanges de céréales d'été	1.1142
13639	16303	14230	14030	11326	15513	Maïs grain	1.115
242	319	285	325	286	376	Sorgho	1.1191
19	19	18	17	12	14	Autres céréales (sauf sorgho et riz)	1.1192
634	878	821	827	733	595	Riz (décortiqué)	1.12

C. Zusammenfassung/Summary

1000 t

No.	Nutzungsart	Länder Pays										1969	1970	1971
		D	F	I	N	B	L	U K	I R L	D K				
noch: C 3. Ernten der erweiterten Gemeinschaft!)														
1.13	Hülsenfrüchte zum Ausreifen, insgesamt	+	+	+	+	+	+	+	+	+	1 307,4	1 257,5	1 124,6	
1.1311	Andere Erbsen als Futtererbsen	+	+	+	+	+	+	+	+	+	206,5	269,3	247,9	
1.1312	Futtererbsen	:	-	+	+	-	-	:	-	+	10,2	15,7	17,8	
1.1321	Speisebohnen zum Ausreifen	:	+	+	+	+	+	-	-	:	218,1	226,2	190,3	
1.1322	Ackerbohnen zum Ausreifen	+	+	+	:	:	+	+	-	+	820,8	692,1	624,7	
1.1391	Linsen	:	+	+	-	-	-	-	-	-	13,0	18,8	17,9	
1.1392	Wicken zum Ausreifen	:	-	+	-	-	+	:	-	:	19,7	18,7	13,6	
1.1393	Lupinen zum Ausreifen	:	-	+	-	:	-	-	-	:	18,8	16,5	12,1	
1.1399	Hülsenfrüchte zum Ausreifen, a.n.g.	:	+	:	-	:	:	-	-	-	0,3	0,3	0,3	
<b>Hackfrüchte</b>														
1.141	Kartoffeln insgesamt	+	+	+	+	+	+	+	+	+	43 561	46 081	44 441	
1.14111	} Frühkartoffeln	+	+	+	:	+	+	+	:	:	2 131	2 165	2 384	
1.1412a														
1.14112	} Übrige Kartoffeln	+	+	+	:	+	+	:	:	34 610	35 768	34 129		
1.1412b														
1.142	Zuckerrüben	+	+	+	+	+	:	+	+	+	59 545	58 577	64 124	
1.1491	Futterrüben	+	+	+	+	+	2)	+	+	+	77 991	75 445	68 941	
1.14921	Kohlrüben	+	+	+	:	:	:	:	+	+	7 096	6 362	5 656	
1.14922	Futtermöhren und Wasserrüben	:	+	+	:	:	:	:	+	+	3 693	3 450	3 305	
1.1493	Futterkohl	:	+	+	-	-	-	+	:	:	12 211	11 267	10 802	
1.1499	Übrige Hackfrüchte	:	+	+	-	-	-	-	-	+	1 834	1 700	1 579	
<b>Handelsgewächse</b>														
1.151	Ölsaaten insgesamt	+	+	+	+	+	:	+	:	+	822,9	940,6	1 130,5	
1.1511	Raps und Rübsen	+	+	+	+	+	:	+	:	+	709,5	828,3	968,8	
1.15111	Winterraps	+	+	:	+	+	:	:	:	+	594,7	701,2	818,1	
1.15112	Sommeraps	+	+	:	-	+	:	:	:	+	107,1	119,6	142,6	
1.15113	Rübsen	:	+	+	-	-	-	-	-	-	4,2	3,0	3,1	
1.1512	Sonnenblumenkerne	:	+	+	-	-	-	-	-	-	34,5	56,8	93,9	
1.1515	Ölflachs	:	+	+	+	+	-	:	:	+	47,2	31,2	41,0	
1.1513	} Übrige Ölsaaten													
1.1514			:	+	+	+	-	-	+	-	+	31,7	24,3	26,8
1.1516														
1.9521	Flachs (Stroh)	:	+	+	+	+	-	-	:	-	522,2	324,1	564,3	
1.1532	Hanf (Stroh)	:	+	+	-	-	-	-	-	-	31,4	24,5	30,4	
1.9541	Baumwolle	-	-	+	-	-	-	-	-	-	1,9	1,1	1,3	
1.155	Tabak	+	+	+	-	+	-	-	-	-	132,6	135,5	132,8	
1.156	Hopfen	+	+	-	-	+	-	+	+	-	37,0	42,7	39,8	
1.1571	Zichorienwurzeln	:	+	-	-	+	-	-	-	-	210,8	278,9	258,9	
1.15721	Kümmel	-	-	-	+	-	-	-	-	+	4,5	3,6	3,2	

Fußnoten siehe Seite 119  
See footnotes on page 119



1000 t

## C. Récapitulation/Riassunto

1972	1973	1974	1975	1976	1977	Mode d'utilisation	No.
<b>C 3. (suite): Récoltes dans la Communauté élargie<sup>1)</sup></b>							
961,5	883,9	983,4	880,5	684,2	795,3	Total légumes secs	1.13
168,4	138,9	188,0	223,5	160,5	223,2	Pois secs autres que pois fourragers	1.1311
10,2	7,4	9,7	9,0	6,6	11,0	Pois fourragers	1.1312
158,9	166,4	156,1	146,8	134,1	149,6	Haricots secs	1.1321
586,2	539,4	591,3	457,8	351,5	374,3	Fèves et féveroles pour la graine	1.1322
13,0	9,9	14,0	20,9	11,0	16,2	Lentilles	1.1391
12,8	12,4	13,0	12,4	12,0	12,4	Vesces pour la graine	1.1392
11,7	9,5	8,7	7,7	7,5	6,9	Lupins pour la graine	1.1393
0,4	0,1	2,8	2,2	2,1	1,7	Légumes secs, n.d.a.	1.1399
						<b>Plantes sarclées</b>	
40 671	40 049	41 587	32 915	29 247*	38 764	Total pommes de terre	1.141
2 201	2 232	2 284	2 017	1 855	2 201	<i>Pommes de terre hâtives</i>	1.14111 + 1.1412a
31 095	29 954	31 183	24 211	20 854	28 335	<i>Autres pommes de terre</i>	1.14112 + 1.1412b
63 882	69 748	63 220	74 480	77 927	80 392	Betteraves sucrières	1.142
61 479	60 219	58 581	55 267	:	:	Betteraves fourragères	1.1491
4 564	4 084	3 996	3 346	2 320	8 452	Rutabagas	1.14921
2 821	2 653	2 607	2 312	:	:	Carottes et navets fourragers	1.14922
9 278	9 322	8 967	8 885	4 893	8 094	Choux fourragers	1.1493
989	917	645	567	429	452	Autres plantes sarclées	1.1499
						<b>Plantes industrielles</b>	
1 224,5	1 225,2	1 381,3	11 785	1 221,6	1 187,7	Total oléagineux	1.151
1 079,7	1 057,4	1 190,0	9 37,9	1 022,5	953,3	Colza et navette	1.1511
934,9	861,4	964,2	683,4	795,9	690,3	<i>Colza d'hiver</i>	1.15111
123,9	154,4	166,2	190,7	113,6	119,6	<i>Colza d'été</i>	1.15112
2,0	1,4	1,3	0,6	0,5	0,8	<i>Navette</i>	1.15113
89,2	109,5	102,1	156,3	127,8	141,3	Graines de tournesol	1.1512
34,4	30,5	41,4	62,5	51,2	61,5	Lin oléagineux	1.1515
							1.1513 + 1.1514 1.1516 +
21,2	27,8	47,8	21,8	20,0	31,6	Autres oléagineux	1.9521
495,2	426,9	468,3	390,0	247,4	461,3	Lin (paille)	1.1531
37,5	34,8	23,8	36,2	23,2	79,3	Chanvre (paille)	1.1532
0,9	0,9	0,9	0,7	1,0	1,0	Coton	1.9541
146,8	158,1	156,8	180,1	182,1	165,8	Tabac	1.155
43,0	53,0	48,1	44,9	39,9	47,7	Houblon	1.156
118,4	146,8	192,2	240,7	185,3	288,4	Chicorée à café	1.1571
3,1	5,3	7,2	6,1	3,6	1,8	Cumin	1.15721

**D 1. Hauptanbau von Getreide**

No.	Erzeugnisse/Produits	Länder/Pays	Fläche/Superficie 1000 ha			Ertrag/Rendement 100 kg/ha			Erzeugung/Production 1000 t		
			1975	1976	1977	1975	1976	1977	1975	1976	1977
1.11	<b>Getreide insgesamt ohne Reis Céréales totales sans le riz</b>	<b>EUR 9</b>	<b>26 325</b>	<b>26 265</b>	<b>25 853</b>	<b>36,9</b>	<b>34,5</b>	<b>39,6</b>	<b>97 161</b>	<b>90 712</b>	<b>102 389</b>
		BR Deutschland	5 293	5 275	5 280	40,2	36,3	40,9	21 255	19 134	21 611
		France	9 676	9 501	9 683	36,9	34,4	40,5	35 743	32 691	39 215
		Italia	4 951	4 963	4 309	32,2	31,2	31,8	15 930	15 486	13 709
		Niederland	244	239	235	44,8*	47,8	47,6	1 092*	1 142	1 119
		Belgique/België <sup>3)</sup>	406	425	407	36,2	41,8	41,2	1 469	1 775	1 676
		Luxembourg	42	40	40	25,1	16,7	29,0	104	67	115
		United Kingdom	3 654	3 685	3 706	38,1	36,0	45,1	13 937	13 263	16 726
		Irland	339	349	372	40,7	35,8	49,4	1 378	1 252	1 839
		Danmark	1 720	1 787	1 821	36,3	33,0	40,5	6 252	5 902	7 378
1.111	<b>Weizen und Spelz Blé et épeautre</b>	<b>EUR 9</b>	<b>10 470</b>	<b>11 202</b>	<b>10 054</b>	<b>36,3</b>	<b>34,9</b>	<b>38,2</b>	<b>37 961</b>	<b>39 115</b>	<b>38 389</b>
		BR Deutschland	1 569	1 632	1 599	44,7	41,1	45,3	7 014	6 702	7 235
		France	3 876	4 274	4 109	38,7	37,7	42,2	15 013	16 125	17 349
		Italia	3 545	3 544	2 786	26,7	25,7	22,3	9 480	9 107	6 218
		Niederland	107	131	126	49,4	54,4	52,3	528	710	661
		Belgique/België <sup>3)</sup>	183	205	185	38,3	45,1	41,5	702	924	770
		Luxembourg	9	9	8	25,3	17,8	30,0	22	16	25
		United Kingdom	1 035	1 231	1 076	43,4	38,5	49,0	4 488	4 740	5 274
		Irland	45	50	48	43,7	39,7	51,7	195	200	250
		Danmark	102	127	116	51,0	46,8	52,2	519	593	606
1.11111 +	<i>Winterweizen einschließlich Spelz</i>	<b>EUR 9<sup>1)</sup></b>	<b>8 475</b>	<b>9 399</b>	<b>8 448</b>	<b>35,4</b>	<b>34,7</b>	<b>37,2</b>	<b>30 035</b>	<b>32 584</b>	<b>21 391</b>
1.11121	<i>Blé d'hiver y compris épeautre</i>	BR Deutschland	1 237	1 403	1 422	45,5	41,9	45,8	5 633	5 883	6 509
		France	3 498	4 091	3 987	39,5	38,3	42,6	13 814	15 668	16 983
		Italia	3 487	3 501	2 651	26,9	25,8	22,7	9 380	9 033	6 021
		Niederland	65	109	109	51,5	56,5	53,8	334	618	584
		Belgique/België	106	185	173	41,3	46,7	42,2	437	861	727
		Luxembourg	1	3	4	28,0	19,1	33,0	2	6	15
		United Kingdom	:	:	:	:	:	:	:	:	:
		Irland	:	:	:	:	:	:	:	:	:
		Danmark	81	106	102	53,6	48,7	54,5	434	515	553
1.11112 +	<i>Sommerweizen Blé de printemps</i>	<b>EUR 9<sup>1)</sup></b>	<b>916</b>	<b>522</b>	<b>482</b>	<b>35,4</b>	<b>30,5</b>	<b>30,6</b>	<b>3 243</b>	<b>1 591</b>	<b>1 473</b>
1.11122		BR Deutschland	332	228	176	41,6	35,9	41,2	1 381	819	726
		France	378	183	171	31,7	25,1	30,2	1 198	457	366
		Italia	57	43	135	17,4	17,3	14,7	100	74	198
		Niederland	42	21	18	46,1	43,4	43,3	194	92	77
		Belgique/België	78	20	13	34,1	30,8	33,3	265	62	43
		Luxembourg	8	6	4	25,0	17,0	26,5	20	10	10
		United Kingdom	:	:	:	:	:	:	:	:	:
		Irland	:	:	:	:	:	:	:	:	:
		Danmark	20	21	14	41,1	37,5	36,7	86	78	53
1.1111	<i>Weichweizen Blé tendre</i>	<b>EUR 9</b>	<b>8 634</b>	<b>9 323</b>	<b>8 692</b>	<b>39,1</b>	<b>38,2</b>	<b>41,6</b>	<b>33 747</b>	<b>35 580</b>	<b>36 152</b>
		BR Deutschland	1 569	1 632	1 599	44,7	41,1	45,3	7 014	6 702	7 235
		France	3 593	4 067	4 008	39,5	38,3	42,6	14 199	15 584	17 086
		Italia	1 993	1 873	1 524	30,5	32,6	27,9	6 080	6 113	4 245
		Niederland	107	131	126	49,4	54,4	52,3	528	710	661
		Belgique/België <sup>3)</sup>	183	205	185	38,3	45,1	41,5	702	924	770
		Luxembourg	9	9	8	25,3	17,8	30,0	22	16	25
		United Kingdom	1 035	1 231	1 076	43,4	38,5	49,0	4 488	4 740	5 274
		Irland	45	50	48	43,7	39,7	51,7	195	200	250
		Danmark	102	127	116	51,0	46,8	52,5	519	593	606

D 1. Cultures principales de céréales

No.	Erzeugnisse/Produits	Länder/Pays	Fläche/Superficie 1000 ha			Ertrag/Rendement 100 kg/ha			Erzeugung/Production 1000 t		
			1975	1976	1977	1975	1976	1977	1975	1976	1977
1.1112	<i>Hartweizen Blé dur</i>	<b>EUR 9</b>	<b>1 835</b>	<b>1 879</b>	<b>1 362</b>	<b>23,0</b>	<b>18,8</b>	<b>16,4</b>	<b>4 214</b>	<b>3 534</b>	<b>2 237</b>
		BR Deutschland	0	0	0	:	:	:	0	0	0
		France	283	208	100	28,7	26,1	76,3	814	542	264
		Italia	1 552	1 671	1 261	21,9	17,9	15,6	3 400	2 993	1 973
		Nederland	-	-	-	-	-	-	-	-	-
		Belgique/België	-	-	-	-	-	-	-	-	-
		Luxembourg	-	-	-	-	-	-	-	-	-
		United Kingdom	-	-	-	-	-	-	-	-	-
		Irland	-	-	-	-	-	-	-	-	-
		Danmark	-	-	-	-	-	-	-	-	-
1.112	Roggen und Wintermeng- getreide Seigle et méteil	<b>EUR 9<sup>1)</sup></b>	<b>869</b>	<b>948</b>	<b>1 022</b>	<b>32,8</b>	<b>30,4</b>	<b>34,9</b>	<b>2 852</b>	<b>2 885</b>	<b>3 567</b>
		BR Deutschland	651	689	725	34,2	31,8	36,2	2 228	2 189	2 625
		France	116	123	142	26,5	25,1	28,2	308	310	410
		Italia <sup>4)</sup>	17	16	15	21,7	21,7	21,0	37	35	31
		Nederland <sup>4)</sup>	18	21	21	34,5	30,6	34,8	63	65	74
		Belgique/België <sup>3)</sup> 4)	10	17	17	31,3	30,5	34,8	32	51	61
		Luxembourg	1	1	3	27,3	18,2	30,0	1	3	8
		United Kingdom <sup>4)</sup>	6	8	10	32,7	26,6	35,2	19	20	35
		Irland	:	:	:	:	:	:	:	:	:
		Danmark <sup>4)</sup>	50	72	89	32,7	29,5	36,5	163	213	324
1.1121	Roggen Seigle	<b>EUR 9<sup>1)</sup></b>	<b>836</b>	<b>916</b>	<b>991</b>	<b>32,7</b>	<b>30,4</b>	<b>34,9</b>	<b>2 733</b>	<b>2 783</b>	<b>3 461</b>
		BR Deutschland	624	663	702	34,0	31,7	36,2	2 125	2 100	2 540
		France	110	117	135	26,5	25,3	28,9	292	297	389
		Italia	17	16	15	21,7	21,7	21,0	37	35	31
		Nederland	18	21	21	34,5	30,6	34,8	63	65	74
		Belgique/België <sup>3)</sup>	10	17	17	31,3	30,5	34,8	32	51	61
		Luxembourg	0	1	2	27,2	18,2	30,0	1	2	7
		United Kingdom	6	8	10	32,7	26,6	35,2	19	20	35
		Irland	:	:	:	:	:	:	:	:	:
		Danmark	50	72	89	32,7	29,5	36,5	163	213	324
1.11211	<i>Winterroggen Seigle d'hiver</i>	<b>EUR 9<sup>1)</sup></b>	<b>758</b>	<b>838</b>	<b>911</b>	<b>33,0</b>	<b>30,8</b>	<b>35,3</b>	<b>2 502</b>	<b>2 580</b>	<b>3 212</b>
		BR Deutschland	592	636	674	34,3	31,9	36,4	2 028	2 031	2 453
		France	110	117	135	27,1	25,3	28,9	292	297	389
		Italia	:	:	:	:	:	:	:	:	:
		Nederland	:	:	:	:	:	:	:	:	:
		Belgique/België <sup>3)</sup>	10	17	17	31,3	30,5	34,8	32	51	61
		Luxembourg	0	1	2	28,0	18,5	30,2	1	2	7
		United Kingdom	:	:	:	:	:	:	:	:	:
		Irland	:	:	:	:	:	:	:	:	:
		Danmark	45	66	82	32,6	29,8	36,7	148	198	302
1.11212	<i>Sommerroggen Seigle de printemps</i>	<b>EUR 9<sup>1)</sup></b>	<b>37</b>	<b>33</b>	<b>34</b>	<b>30,3</b>	<b>25,4</b>	<b>31,8</b>	<b>112</b>	<b>84</b>	<b>109</b>
		BR Deutschland	32	27	28	29,9	25,4	31,3	97	69	87
		France	-	-	-	-	-	-	-	-	-
		Italia	:	:	:	:	:	:	:	:	:
		Nederland	:	:	:	:	:	:	:	:	:
		Belgique/België	:	:	:	:	:	:	:	:	:
		Luxembourg	0	0	0	25,0	16,2	27,0	0	0	0
		United Kingdom	:	:	:	:	:	:	:	:	:
		Irland	:	:	:	:	:	:	:	:	:
		Danmark	4	6	7	33,4	26,2	33,3	15	15	22

**D 1. Hauptanbau von Getreide**

No.	Erzeugnisse/Produits	Länder/Pays	Fläche/Superficie 1000 ha			Ertrag/Rendement 100 kg/ha			Erzeugung/Production 1000 t		
			1975	1976	1977	1975	1976	1977	1975	1976	1977
1.1122	Wintermenggetreide Météil	<b>EUR 9<sup>1)</sup></b>	<b>33</b>	<b>31</b>	<b>31</b>	<b>35,9</b>	<b>32,6</b>	<b>33,9</b>	<b>119</b>	<b>102</b>	<b>106</b>
		BR Deutschland	27	26	23	38,1	34,7	36,5	102	89	85
		France	6	6	8	26,5	23,3	26,2	16	13	20
		Italia	-	-	-	-	-	-	-	-	-
		Niederland	-	-	-	-	-	-	-	-	-
		Belgique/België	-	-	-	-	-	-	-	-	-
		Luxembourg	0	0	0	28,0	18,0	30,0	0	0	0
		United Kingdom <sup>5)</sup>	:	:	:	:	:	:	:	:	:
		Ireland	-	-	-	-	-	-	-	-	-
Danmark	-	-	-	-	-	-	-	-	-		
1.113	Gerste Orge	<b>EUR 9</b>	<b>9 032</b>	<b>8 927</b>	<b>9 465</b>	<b>35,9</b>	<b>33,6</b>	<b>39,8</b>	<b>32 454</b>	<b>30 020</b>	<b>37 668</b>
		BR Deutschland	1 756	1 735	1 811	39,7	37,4	41,9	6 971	6 487	7 582
		France	2 770	2 780	2 911	33,7	30,7	35,3	9 344	8 530	10 272
		Italia	249	274	290	25,7	26,5	23,0	640	725	668
		Niederland	83	62	66	40,4	42,8	43,5	336	263	287
		Belgique/België	123	140	152	34,7	43,7	44,5	428	612	676
		Luxembourg	18	17	18	27,1	19,5	32,0	48	33	57
		United Kingdom	2 345	2 182	2 400	36,3	35,1	43,9	8 513	7 648	10 531
		Ireland	245	259	289	41,6	35,6	50,2	1 019	922	1 452
		Danmark	1 443	1 479	1 528	35,7	32,5	40,2	5 156	4 801	6 142
1.1131	Wintergerste Orge d'hiver	<b>EUR 9<sup>1)</sup></b>	<b>1 279</b>	<b>1 778</b>	<b>2 235</b>	<b>44,5</b>	<b>44,0</b>	<b>45,5</b>	<b>5 686</b>	<b>7 826</b>	<b>10 160</b>
		BR Deutschland	689	795	884	47,5	44,0	47,9	3 269	3 498	4 238
		France	547	871	1 220	40,9	43,4	43,4	2 242	3 785	5 297
		Italia	:	:	:	:	:	:	:	:	:
		Niederland	6	10	11	45,1	49,5	48,3	27	47	52
		Belgique/België	36	101	117	40,2	48,8	48,1	146	492	561
		Luxembourg	1	2	3	30,0	21,4	36,3	2	5	12
		United Kingdom	:	:	:	:	:	:	:	:	:
		Ireland	:	:	:	:	:	:	:	:	:
		Danmark	-	-	-	-	-	-	-	-	-
1.1132	Sommergerste Orge de printemps	<b>EUR 9<sup>1)</sup></b>	<b>4 914</b>	<b>4 435</b>	<b>4 251</b>	<b>33,8</b>	<b>29,1</b>	<b>35,0</b>	<b>16 597</b>	<b>12 899</b>	<b>14 856</b>
		BR Deutschland	1 068	941	927	34,7	31,8	36,1	3 702	2 989	3 345
		France	2 222	1 910	1 691	32,0	24,8	29,4	7 102	4 745	4 975
		Italia	:	:	:	:	:	:	:	:	:
		Niederland	77	52	55	40,0	41,6	42,6	309	216	235
		Belgique/België	87	39	35	32,4	30,6	32,7	282	120	115
		Luxembourg	17	15	15	27,0	19,2	31,0	46	28	45
		United Kingdom	:	:	:	:	:	:	:	:	:
		Ireland	:	:	:	:	:	:	:	:	:
		Danmark	1 443	1 479	1 528	35,7	32,5	40,2	5 156	4 801	6 142
1.114	Hafer und Sommermeng- getreide Avoine et mélanges de céréales d'été	<b>EUR 9</b>	<b>2 892</b>	<b>2 701</b>	<b>2 480</b>	<b>32,9</b>	<b>26,2</b>	<b>31,7</b>	<b>9 523</b>	<b>7 067</b>	<b>7 850</b>
		BR Deutschland	1 220	1 116	1 046	37,0	29,8	34,3	4 512	3 277	3 589
		France	858	839	789	29,8	21,8	29,6	2 558	1 828	2 337
		Italia <sup>6)</sup>	239	236	226	20,9	17,2	15,4	500	406	348
		Niederland	34	25	21	46,0	40,7	45,3	158	103	94
		Belgique/België	82	58	46	32,7	27,2	30,3	270	158	140
		Luxembourg	15	13	11	22,5	12,3	23,0	33	16	25
		United Kingdom <sup>7)</sup>	268	263	219	34,4	32,4	40,3	914	853	883
		Ireland <sup>6)</sup>	49	40	35	33,6	32,2	37,1	165	130	128
		Danmark	126	110	89	32,8	26,9	36,0	413	296	305

**D 1. Cultures principales de céréales**

No.	Erzeugnisse/Produits	Länder/Pays	Fläche/Superficie 1000 ha			Ertrag/Rendement 100 kg/ha			Erzeugung/Production 1000 t		
			1975	1976	1977	1975	1976	1977	1975	1976	1977
1.1141	<i>Hafer Avoine</i>	<b>EUR 9</b>	<b>2 325</b>	<b>2 202</b>	<b>2 019</b>	<b>32,8</b>	<b>26,1</b>	<b>31,6</b>	<b>7 635</b>	<b>5 737</b>	<b>6 381</b>
		BR Deutschland	920	855	793	37,4	29,8	34,2	3 445	2 497	2 714
		France	655	652	624	29,7	22,0	30,5	1 948	1 431	1 901
		Italia	239	236	226	20,9	17,2	15,4	500	406	348
		Nederland	34	25	21	46,0	40,7	45,3	158	103	94
		Belgique/België	71	49	39	32,4	26,6	29,7	230	131	115
		Luxembourg	12	11	9	22,0	10,8	22,0	27	12	20
		United Kingdom	233	235	195	34,2	32,5	40,6	795	764	790
		Ireland	49	40	35	33,6	32,2	37,1	165	130	128
		Danmark	111	98	78	33,0	26,9	34,7	367	263	270
1.1142	<i>Sommernenggetreide Mélanges de céréales d'été</i>	<b>EUR 9</b>	<b>567</b>	<b>499</b>	<b>461</b>	<b>33,3</b>	<b>26,6</b>	<b>31,8</b>	<b>1 887</b>	<b>1 330</b>	<b>1 468</b>
		BR Deutschland	300	261	253	35,6	30,0	34,6	1 067	780	875
		France	203	187	165	30,1	21,3	26,5	610	397	436
		Italia	-	-	-	-	-	-	-	-	-
		Nederland	0	-	-	-	-	-	0	-	-
		Belgique/België	11	9	7	34,8	30,7	33,5	40	27	25
		Luxembourg	2	2	2	25,0	19,5	28,0	6	4	5
		United Kingdom <sup>7)</sup>	35	28	24	33,6	31,7	39,2	118	89	93
		Ireland	-	-	-	-	-	-	-	-	-
		Danmark	15	12	11	31,2	26,6	32,3	46	33	35
1.115	<i>Körnermais Maïs grain</i>	<b>EUR 9</b>	<b>2 962</b>	<b>2 392</b>	<b>2 713</b>	<b>47,4</b>	<b>47,3</b>	<b>57,2</b>	<b>14 030</b>	<b>11 326</b>	<b>15 513</b>
		BR Deutschland	96	103	100	55,2	46,8	58,2	531	480	579
		France	1 960	1 394	1 624	41,8	40,3	52,4	8 194	5 617	8 505
		Italia	897	889	983	58,6	58,5	65,1	5 259	5 196	6 396
		Nederland	1	-	1	52,0*	-	50,1	7	-	3
		Belgique/België	6	6	6	58,8	54,1	51,4	38	32	29
		Luxembourg	-	-	-	-	-	-	-	-	-
		United Kingdom	1	1	1	28,5	30,0	30,0	3	2	3
		Ireland	-	-	-	-	-	-	-	-	-
		Danmark	-	-	-	-	-	-	-	-	-
1.1191	<i>Sorghum Sorgho</i>	<b>EUR 9</b>	<b>89</b>	<b>86</b>	<b>109</b>	<b>36,6</b>	<b>33,3</b>	<b>34,4</b>	<b>325</b>	<b>286</b>	<b>376</b>
		BR Deutschland	-	-	-	-	-	-	-	-	-
		France	85	82	100	36,6	33,0	33,1	312	270	331
		Italia	3	4	9	37,0	39,5	48,8	13	16	46
		Nederland	-	-	-	-	-	-	-	-	-
		Belgique/België	-	-	-	-	-	-	-	-	-
		Luxembourg	-	-	-	-	-	-	-	-	-
		United Kingdom	-	-	-	-	-	-	-	-	-
		Ireland	-	-	-	-	-	-	-	-	-
		Danmark	-	-	-	-	-	-	-	-	-
1.1192	<i>Hirse, Buchweizen, Kanariensaat Millet, sarrasin et alpiste</i>	<b>EUR 9<sup>1)</sup></b>	<b>12</b>	<b>10</b>	<b>9</b>	<b>14,0</b>	<b>11,6</b>	<b>15,1</b>	<b>17</b>	<b>12</b>	<b>14</b>
		BR Deutschland	:	:	:	:	:	:	:	:	:
		France	11	9	9	13,4	10,8	14,6	15	10	12
		Italia	1	1	1	21,3	21,6	20,5	2	2	2
		Nederland	:	:	:	:	:	:	:	:	:
		Belgique/België	:	:	:	:	:	:	:	:	:
		Luxembourg	0	0	0	:	:	:	0	0	0
		United Kingdom	-	-	-	-	-	-	-	-	-
		Ireland	-	-	-	-	-	-	-	-	-
		Danmark	-	-	-	-	-	-	-	-	-

**D 2. Hauptanbau von Reis und Hülsenfrüchten**

No.	Erzeugnisse/Produits	Länder/Pays	Fläche/Superficie 1000 ha			Ertrag/Rendement 100 kg/ha			Erzeugung/Production 1000 t		
			1975	1976	1977	1975	1976	1977	1975	1976	1977
1.12	<b>Reis (Erzeugung in geschältem Reis) Riz (production en riz décortiqué)</b>	<b>EUR 9</b>	<b>185</b>	<b>191</b>	<b>198</b>	<b>44,8</b>	<b>38,5</b>	<b>30,1</b>	<b>827</b>	<b>773</b>	<b>595</b>
		BR Deutschland	-	-	-	-	-	-	-	-	-
		France	11	8	11	32,2	31,0	17,4	34	26	19
		Italia	174	182	187	45,6	38,8	30,8	793	708	575
		Niederland	-	-	-	-	-	-	-	-	-
		Belgique/België	-	-	-	-	-	-	-	-	-
		Luxembourg	-	-	-	-	-	-	-	-	-
		United Kingdom	-	-	-	-	-	-	-	-	-
		Ireland	-	-	-	-	-	-	-	-	-
		Danmark	-	-	-	-	-	-	-	-	-
1.13	<b>Hülsenfrüchte zum Ausreifen, insgesamt Total légumes secs</b>	<b>EUR 9</b>	<b>507,8</b>	<b>490,3</b>	<b>438,3</b>	<b>17,3</b>	<b>14,0</b>	<b>18,1</b>	<b>880,5</b>	<b>684,2</b>	<b>795,3</b>
		BR Deutschland <sup>8)</sup>	18,6	14,8	8,8	31,5	21,8	32,0	58,6	32,3	28,1
		France	81,1	77,0	77,8	22,3	11,8	20,9	180,5	91,3	162,7
		Italia	317,5	306,8	263,9	12,4	12,1	12,5	395,2	369,9	329,3
		Niederland	11,9	9,5	7,6	30,2	23,3	31,0	35,8	22,2	23,6
		Belgique/België <sup>9)</sup>	4,5	3,6	2,3	32,5	21,2	28,3	14,7	7,6	6,5
		Luxembourg <sup>9)</sup>	0,2	0,1	0	16,0	12,0	20,0	0,2	0,2	0,1
		United Kingdom	69,9	75,0	74,0	26,3	20,3	31,4	183,8	152,0	232,0
		Ireland	0,1	0,1	0,1	15,6	15,7	29,8	0,1	0,1	0,1
		Danmark	4,2	3,3	3,8	27,5	26,5	33,7	11,5	8,7	12,8
1.1311	Andere Erbsen als Futtererbsen Pois secs autres que pois fourrages	<b>EUR 9<sup>1)</sup></b>	<b>82,4</b>	<b>75,8</b>	<b>82,0</b>	<b>27,1</b>	<b>21,2</b>	<b>27,2</b>	<b>223,5</b>	<b>160,5</b>	<b>223,2</b>
		BR Deutschland <sup>9)</sup>	2,0	1,5	2,1	27,5	24,9	30,1	5,5	3,7	6,4
		France <sup>10)</sup>	20,1	16,9	15,9	36,2	18,1	34,7	72,9	30,6	55,1
		Italia <sup>10)</sup>	20,4	19,2	21,6	10,9	11,1	10,2	22,2	21,3	22,0
		Niederland	5,0	3,6	2,4	36,6	35,2	37,5	18,3	12,7	9,1
		Belgique/België	2,5	1,7	1,1	36,8	27,5	35,2	9,3	4,8	3,8
		Luxembourg	:	:	:	:	:	:	:	:	:
		United Kingdom	29,9	31,0	37,0	29,5	26,2	32,6	88,4	82,0	120,0
		Ireland	0,1	0,1	0	15,6	15,7	29,8	0,1	0,1	0,1
		Danmark	2,4	1,7	1,8	28,3	30,1	35,8	6,8	5,2	6,6
1.1312	Futtererbsen Pois fourragers	<b>EUR 9<sup>1)</sup></b>	<b>3,1</b>	<b>2,6</b>	<b>3,5</b>	<b>29,6</b>	<b>25,5</b>	<b>31,9</b>	<b>9,0</b>	<b>6,6</b>	<b>11,0</b>
		BR Deutschland	:	:	:	:	:	:	:	:	:
		France	0,5	0,3	0,5	26,4	10,7	19,0	1,3	0,3	1,0
		Italia	:	:	:	:	:	:	:	:	:
		Niederland	1,0	0,9	1,1	35,8	35,9	38,5	3,6	3,2	4,1
		Belgique/België	-	-	-	-	-	-	-	-	-
		Luxembourg	-	-	-	-	-	-	-	-	-
		United Kingdom	:	:	:	:	:	:	:	:	:
		Ireland	-	-	-	-	-	-	-	-	-
		Danmark <sup>11)</sup>	1,5	1,4	1,9	26,4	22,1	31,6	4,1	3,1	6,0
1.1321	Speisebohnen zum Ausreifen Haricots secs	<b>EUR 9<sup>1)</sup></b>	<b>101,7</b>	<b>98,4</b>	<b>93,1</b>	<b>14,4</b>	<b>13,6</b>	<b>16,1</b>	<b>146,8</b>	<b>134,1</b>	<b>149,6</b>
		BR Deutschland <sup>12)</sup>	:	:	:	:	:	:	:	:	:
		France	22,9	22,0	23,9	10,7	8,4	16,5	24,6	18,4	39,4
		Italia	71,4	69,9	64,1	14,6	15,4	15,3	104,5	107,6	98,0
		Niederland	5,9	5,0	4,1	23,7	12,5	25,2	13,9	6,3	10,4
		Belgique/België	1,5	1,4	0,9	25,7	13,4	20,1	3,9	1,8	1,8
		Luxembourg	0	0	:	:	:	:	0	0	:
		United Kingdom	-	-	-	-	-	-	-	-	-
		Ireland	-	-	-	-	-	-	-	-	-
		Danmark	:	:	:	:	:	:	:	:	:

Fußnoten siehe Seite 119  
See footnotes on page 119

D 2. Cultures principales de légumes secs

No.	Erzeugnisse/Produits	Länder/Pays	Fläche/Superficie 1000 ha			Ertrag/Rendimento 100 kg/ha			Erzeugung/Production 1000 t		
			1975	1976	1977	1975	1976	1977	1975	1976	1977
1.1322	Ackerbohnen zum Ausreifen Fèves et féveroles pour la graine	EUR 9 <sup>1)</sup>	287,0	279,1	235,8	16,1	12,6	16,6	455,4	351,5	374,3
		BR Deutschland	16,6	13,3	6,7	32,1	22,2	32,6	53,1	29,5	21,7
		France	23,7	21,8	19,6	25,5	13,3	24,0	57,6	29,0	47,0
		Italia	206,4	199,8	162,5	12,0	11,1	11,9	248,5	222,4	193,2
		Niederland	:	:	:	:	:	:	:	:	:
		Belgique/België	:	:	:	:	:	:	:	:	:
		Luxembourg	0,2	0,1	0	16,0	12,0	20,0	0,2	0,2	0,1
		United Kingdom	40,0	44,0	37,0	23,8	15,8	30,0	95,4	70,0	112,0
		Irland	-	-	-	-	-	-	-	-	-
		Danmark	0,2	0,1	0,1	27,0	26,6	34,2	0,6	0,3	0,3
1.1391	Linsen Lentilles	EUR 9 <sup>1)</sup>	14,1	13,7	15,0	14,8	8,0	10,8	20,9	11,0	16,2
		BR Deutschland	:	:	:	:	:	:	:	:	:
		France	11,2	11,3	12,9	16,2	7,9	11,3	18,1	9,0	14,6
		Italia	3,0	2,4	2,1	9,5	8,3	7,7	2,8	2,0	1,6
		Niederland	-	-	-	-	-	-	-	-	-
		Belgique/België	-	-	-	-	-	-	-	-	-
		Luxembourg	-	-	-	-	-	-	-	-	-
		United Kingdom	-	-	-	-	-	-	-	-	-
		Irland	-	-	-	-	-	-	-	-	-
		Danmark	-	-	-	-	-	-	-	-	-
1.1392	Wicken zum Ausreifen Vescs pour la graine	EUR 9 <sup>1)</sup>	12,8	14,2	12,6	9,7	8,5	9,8	12,4	12,0	12,4
		BR Deutschland	:	:	:	:	:	:	:	:	:
		France	2,4	4,2	4,1	12,2	6,9	11,8	2,9	2,9	4,8
		Italia	10,4	10,0	8,5	9,1	9,1	8,9	9,5	9,1	7,6
		Niederland	-	-	-	-	-	-	-	-	-
		Belgique/België	:	:	:	:	:	:	:	:	:
		Luxembourg	0	0	0	:	:	:	0	0	0
		United Kingdom	:	:	:	:	:	:	:	:	:
		Irland	-	-	-	-	-	-	-	-	-
		Danmark	:	:	:	:	:	:	:	:	:
1.1393	Lupinen zum Ausreifen Lupins pour la graine	EUR 9 <sup>1)</sup>	5,8	5,5	5,1	13,2	13,7	13,5	7,7	7,5	4,9
		BR Deutschland	:	:	:	:	:	:	:	:	:
		France	-	-	-	-	-	-	-	-	-
		Italia	5,8	5,5	5,1	13,2	13,7	13,5	7,7	7,5	6,9
		Niederland	-	-	-	-	-	-	-	-	-
		Belgique/België	-	-	-	-	-	-	-	-	-
		Luxembourg	:	:	:	:	:	:	:	:	:
		United Kingdom	-	-	-	-	-	-	-	-	-
		Irland	-	-	-	-	-	-	-	-	-
		Danmark	:	:	:	:	:	:	:	:	:
1.1399	Hülsenfrüchte zum Ausreifen, a.n.g. Légumes secs, n.d.a.	EUR 9 <sup>1)</sup>	0,8	1,1	1,2	28,2	19,0	13,8	2,2	2,1	1,7
		BR Deutschland	:	:	:	:	:	:	:	:	:
		France	0,3	0,6	0,9	22,0	17,6	8,7	0,6	1,1	0,8
		Italia	:	:	:	:	:	:	:	:	:
		Niederland	-	-	-	-	-	-	-	-	-
		Belgique/België	0,5	0,5	0,3	31,5	20,8	28,4	1,6	1,0	0,9
		Luxembourg	:	:	:	:	:	:	:	:	:
		United Kingdom	-	-	-	-	-	-	-	-	-
		Irland	-	-	-	-	-	-	-	-	-
		Danmark	-	-	-	-	-	-	-	-	-

**D 3. Hauptanbau von Hackfrüchten**

No.	Erzeugnisse/Produits	Länder/Pays	Fläche/Superficie 1000 ha			Ertrag/Rendement 100 kg/ha			Erzeugung/Production 1000 t		
			1975	1976	1977	1975	1976	1977	1975	1976	1977
1.141	Kartoffeln insgesamt Total pommes de terre	<b>EUR 9</b>	<b>1 353</b>	<b>1 381</b>	<b>1 426</b>	<b>243</b>	<b>212</b>	<b>272</b>	<b>31 915</b>	<b>29 247</b>	<b>38 764</b>
		BR Deutschland	415	415	400	261	236	284	10 853	9 808	11 368
		France <sup>13)</sup>	286	280	297	231	154	262	6 624	4 310	7 787
		Italia	179	174	185	162	168	166	2 900	2 923	3 079
		Niederland	151	161	170	331	297	338	5 003	4 783	5 752
		Belgique/België	43	45	49	290	189	334	1 272	859	1 625
		Luxembourg	1	2	2	200	125	325	28	20	55
		United Kingdom	204	222	232	223	216	285	4 551	4 789	6 622
		Irland	41	47	53	251	249	285	1 018	1 179	1 522
		Danmark	31	35	38	213	166	252	666	576	954
1.14111 + 1.1412a	Frühkartoffeln Pommes de terre hâtives	<b>EUR 9<sup>1)</sup></b>	<b>120</b>	<b>119</b>	<b>121</b>	<b>168</b>	<b>157</b>	<b>182</b>	<b>2 017</b>	<b>1 855</b>	<b>2 201</b>
		BR Deutschland	36	37	34	208	163	226	744	609	771
		France <sup>13)</sup>	29	30	33	164	142	178	478	421	588
		Italia	26	25	27	143	161	133	369	401	357
		Niederland	:	:	:	:	:	:	:	:	:
		Belgique/België	5	5	5	162	119	153	74	54	77
		Luxembourg	0	0	0	200	125*	325*	2	1	2
		United Kingdom	24	22	22	143	165	181	350	370	406
		Irland	:	:	:	:	:	:	:	:	:
		Danmark	:	:	:	:	:	:	:	:	:
1.14112 + 1.1412b	Übrige Kartoffeln Autres pommes de terre	<b>EUR 9<sup>1)</sup></b>	<b>1 010</b>	<b>1 019</b>	<b>1 044</b>	<b>240</b>	<b>205</b>	<b>271</b>	<b>24 211</b>	<b>20 854</b>	<b>28 335</b>
		BR Deutschland	380	378	366	266	243	290	10 109	9 199	10 597
		France <sup>13)</sup>	257	250	264	239	155	273	6 146	3 889	7 199
		Italia	153	149	159	166	170	172	2 531	2 523	2 722
		Niederland	:	:	:	:	:	:	:	:	:
		Belgique/België	39	41	44	305	197	354	1 198	805	1 548
		Luxembourg	1	2	2	200	125	325	26	20	53
		United Kingdom	179	200	210	234	221	296	4 201	4 419	6 216
		Irland	:	:	:	:	:	:	:	:	:
		Danmark	:	:	:	:	:	:	:	:	:
1.142	Zuckerrüben Betteraves sucrières	<b>EUR 9</b>	<b>1 867</b>	<b>1 920</b>	<b>1 804#</b>	<b>399</b>	<b>406</b>	<b>446#</b>	<b>74 480</b>	<b>77 927</b>	<b>80 392#</b>
		BR Deutschland	426	440	423	428	409	477	18 203	18 011	20 206
		France	598	613	582	396	373	466	23 656	22 869	27 133
		Italia	271	305	254	455	496	447	12 346	15 149	11 364
		Niederland	137	139	130	434	467	464	5 927	6 484	6 017
		Belgique/België	120	96	94	411	478	464	4 916	4 602	4 341
		Luxembourg	0	0	0	:	:	:	0	0	0
		United Kingdom	197	206	201	247	308	317	4 864	6 325	6 382
		Irland	33	34	35#	433	427	402#	1 429	1 468	1 406#
		Danmark	86	85	85	365	356	417	3 140	3 019	3 543
1.1491	Futterrüben Betteraves fourragères	<b>EUR 9</b>	<b>857</b>	:	:	<b>645</b>	:	:	<b>55 267</b>	:	:
		BR Deutschland	239	227	214	927	837	1 037	22 138	18 989	22 177
		France	293	247	247	519	414	553	15 226	10 238	13 665
		Italia	23	22	22	574	391	396	1 301	858	864
		Niederland	3	3	3	717	674	790	250	206	210
		Belgique/België	27	25	23	930	903	970	2 556	2 256	2 210
		Luxembourg	0	0	0	450	300	550	16	9	16
		United Kingdom	114 <sup>2)</sup>	109 <sup>2)</sup>	7	567 <sup>2)</sup>	474 <sup>2)</sup>	616	6 446 <sup>2)</sup>	5 176 <sup>2)</sup>	457
		Irland <sup>14)</sup>	7	:	:	547	:	:	386	:	:
		Danmark <sup>15)</sup>	150	150	146	463	398	526	6 949	5 969	7 683

Fußnoten siehe Seite 119



**D 3. Cultures principales de plantes sarclées**

No.	Erzeugnisse/Produits	Länder/Pays	Fläche/Superficie 1000 ha			Ertrag/Rendement 100 kg/ha			Erzeugung/Production 1000 t		
			1975	1976	1977	1975	1976	1977	1975	1976	1977
1.14921	Kohlrüben Rutabagas	<b>EUR 9<sup>1)</sup></b>	<b>66</b>	<b>53</b>	<b>141</b>	<b>506</b>	<b>441</b>	<b>598</b>	<b>3346</b>	<b>2320</b>	<b>8452</b>
		BR Deutschland	16	13	9	570	554	793	913	718	747
		France	16	11	11	381	302	345	605	347	384
		Italia	5	4	4	456	475	557	230	185	214
		Nederland	:	:	:	:	:	:	:	:	:
		Belgique/België	:	:	:	:	:	:	:	:	:
		Luxembourg	:	:	:	:	:	:	:	:	:
		United Kingdom	: <sup>16)</sup>	: <sup>16)</sup>	97	: <sup>16)</sup>	: <sup>16)</sup>	603	: <sup>16)</sup>	: <sup>16)</sup>	5 869
		Ireland	:	:	:	:	:	:	:	:	:
		Danmark	29	24	20	546	442	619	1 596	1 071	1 238
1.14922a	Futtermöhren Carottes fourragères	<b>EUR 9<sup>1)</sup></b>	<b>4</b>	<b>3</b>	<b>3</b>	<b>250</b>	<b>317</b>	<b>282</b>	<b>83</b>	<b>61</b>	<b>81</b>
		BR Deutschland	:	:	:	:	:	:	:	:	:
		France	3	2	2	232	191	248	59	45	52
		Italia	0	0	1	482	319	373	24	16	29
		Nederland	:	:	:	:	:	:	:	:	:
		Belgique/België	:	:	:	:	:	:	:	:	:
		Luxembourg	:	:	:	:	:	:	:	:	:
		United Kingdom	—	—	—	—	—	—	—	—	—
		Ireland	—	—	—	—	—	—	—	—	—
		Danmark	:	:	:	:	:	:	:	:	:
1.14922b	Wasserrüben Navets fourragers	<b>EUR 9<sup>1)</sup></b>	<b>56</b>	:	:	<b>398</b>	:	:	<b>2229</b>	:	:
		BR Deutschland	:	:	:	:	:	:	:	:	:
		France	7	8	6	257	231	262	173	173	168
		Italia	27	24	24	371	248	305	1 020	608	736
		Nederland	—	—	—	—	—	—	—	—	—
		Belgique/België	—	—	—	—	—	—	—	—	—
		Luxembourg	—	—	—	—	—	—	—	—	—
		United Kingdom	: <sup>16)</sup>	: <sup>16)</sup>	: <sup>28)</sup>	: <sup>16)</sup>	: <sup>16)</sup>	: <sup>28)</sup>	: <sup>16)</sup>	: <sup>16)</sup>	: <sup>28)</sup>
		Ireland	22	:	:	468	:	:	1 036	:	:
		Danmark	:	:	:	:	:	:	:	:	:
1.1493	Futterkohl Choux fourragers	<b>EUR 9<sup>1)</sup></b>	<b>204</b>	<b>149</b>	<b>173</b>	<b>435</b>	<b>329</b>	<b>469</b>	<b>8885</b>	<b>4893</b>	<b>8094</b>
		BR Deutschland	:	:	:	:	:	:	:	:	:
		France	131	81	113	457	384	493	5 976	3 107	5 550
		Italia	6	9	5	271	172	189	152	153	95
		Nederland	—	—	—	—	—	—	—	—	—
		Belgique/België	—	—	—	—	—	—	—	—	—
		Luxembourg	—	—	—	—	—	—	—	—	—
		United Kingdom	65	59	55	404	277	447	2 607	1 633	2 450
		Ireland	3	:	:	461	:	:	151	:	:
		Danmark	—	—	—	—	—	—	—	—	—
1.1499	Übrige Hackfrüchte Autres plantes sarclées	<b>EUR 9</b>	<b>18</b>	<b>16</b>	<b>14</b>	<b>315</b>	<b>268</b>	<b>321</b>	<b>567</b>	<b>429</b>	<b>452</b>
		BR Deutschland	—	—	—	—	—	—	—	—	—
		France <sup>17)</sup>	16	13	11	320	254	304	496	342	346
		Italia <sup>18)</sup>	1	1	1	190	216	212	23	26	25
		Nederland	—	—	—	—	—	—	—	—	—
		Belgique/België	—	—	—	—	—	—	—	—	—
		Luxembourg	—	—	—	—	—	—	—	—	—
		United Kingdom	—	—	—	—	—	—	—	—	—
		Ireland	—	—	—	—	—	—	—	—	—
		Danmark <sup>19)</sup>	1	1	2	460	474	532	48	61	81

**D 4. Hauptanbau von Ölsaaten**

No.	Erzeugnisse/Produits	Länder/Pays	Fläche/Superficie 1000 ha			Ertrag/Rendement 100 kg/ha			Erzeugung/Production 1000 t		
			1975	1976	1977	1975	1976	1977	1975	1976	1977
1.151	<b>Ölsaaten insgesamt</b> <b>Total oléagineux</b>	<b>EUR 9<sup>1)</sup></b>	<b>698,7</b>	<b>686,7</b>	<b>690,4</b>	<b>16,9</b>	<b>17,8</b>	<b>17,2</b>	<b>1 178,5</b>	<b>1 221,6</b>	<b>1 187,7</b>
		BR Deutschland	90,3	94,8	104,9	22,0	23,4	26,9	199,0	221,5	281,7
		France	425,4	428,0	403,3	15,9	16,1	13,9	676,9	689,4	562,4
		Italia	35,5	35,2	47,1	14,5	17,4	12,7	51,5	61,3	59,8
		Niederland	21,3	21,9	22,3	20,6	20,0	19,8	44,0	43,7	44,2
		Belgique/België	9,6	9,3	10,2	7,3	8,8	7,8	7,0	8,2	8,0
		Luxembourg	:	:	:	:	:	:	:	:	:
		United Kingdom	41,6	50,0	58,9	16,0	22,8	25,2	66,4	114,0	148,4
		Ireland	:	:	:	:	:	:	:	:	:
Danmark	75,0	47,5	43,7	17,8	17,6	19,0	133,7	83,5	83,1		
1.1511	Raps und Rübsen Colza et navette	<b>EUR 9<sup>1)</sup></b>	<b>498,6</b>	<b>498,0</b>	<b>499,3</b>	<b>18,8</b>	<b>20,5</b>	<b>19,1</b>	<b>937,9</b>	<b>1 022,5</b>	<b>953,3</b>
		BR Deutschland	90,3	94,8	104,9	22,0	23,4	26,9	199,0	221,5	281,7
		France	282,0	297,5	288,4	18,0	19,3	14,6	507,6	572,7	420,5
		Italia	1,2	0,8	0,6	21,1	22,3	19,2	2,5	1,7	1,1
		Niederland	14,1	12,3	11,1	25,9	27,7	27,4	36,6	34,2	30,4
		Belgique/België	0,3	0,3	0,2	21,6	12,6	28,8	0,7	0,4	0,7
		Luxembourg	:	:	:	:	:	:	:	:	:
		United Kingdom	39,0	48,0	55,5	15,6	23,1	25,6	61,0	111,0	141,5
		Ireland	:	:	:	:	:	:	:	:	:
Danmark	71,7	44,3	38,6	18,2	18,3	20,0	130,6	81,1	77,3		
1.15111	<i>Winterraps</i> <i>Colza d'hiver</i>	<b>EUR 9<sup>1)</sup></b>	<b>354,0</b>	<b>377,0</b>	<b>381,7</b>	<b>19,3</b>	<b>21,1</b>	<b>18,1</b>	<b>683,4</b>	<b>795,9</b>	<b>690,3</b>
		BR Deutschland	80,9	86,3	96,9	22,4	24,0	27,4	181,3	206,8	265,6
		France	254,4	274,3	269,6	17,9	20,0	14,3	456,5	547,4	386,0
		Italia	:	:	:	:	:	:	:	:	:
		Niederland	14,1	12,3	11,1	25,9	27,7	27,4	36,6	34,2	30,4
		Belgique/België	0,3	0,3	0,2	20,8	12,4	29,5	0,6	0,3	0,7
		Luxembourg	:	:	:	:	:	:	:	:	:
		United Kingdom	:	:	:	:	:	:	:	:	:
		Ireland	:	:	:	:	:	:	:	:	:
Danmark	4,3	3,8	3,8	19,5	18,9	19,8	8,4	7,2	7,6		
1.15112 + 1.15113	<i>Sommerraps und Rübsen</i> <i>Colza d'été et navette</i>	<b>EUR 9<sup>1)</sup></b>	<b>104,5</b>	<b>72,3</b>	<b>61,7</b>	<b>18,3</b>	<b>15,8</b>	<b>19,5</b>	<b>191,3</b>	<b>114,1</b>	<b>120,5</b>
		BR Deutschland	9,4	8,6	8,0	18,9	17,2	20,1	17,7	14,7	16,1
		France	27,5	23,2	18,8	18,5	10,9	18,3	51,1	25,4	34,5
		Italia <sup>20)</sup>	0,1	0,1	0,1	16,2	14,7	18,5	0,2	0,1	0,1
		Niederland	-	-	-	-	-	-	-	-	-
		Belgique/België	0	0	0	25,0	14,5	15,8	0,2	0	0
		Luxembourg	:	:	:	:	:	:	:	:	:
		United Kingdom	:	:	:	:	:	:	:	:	:
		Ireland	:	:	:	:	:	:	:	:	:
Danmark	67,4	40,5	34,8	18,1	18,3	20,1	122,1	73,9	69,7		
1.1512	Sonnenblumenkerne Graines de tournesol	<b>EUR 9<sup>1)</sup></b>	<b>100,6</b>	<b>85,0</b>	<b>81,5</b>	<b>15,5</b>	<b>15,0</b>	<b>17,3</b>	<b>156,3</b>	<b>127,8</b>	<b>141,3</b>
		BR Deutschland	:	:	:	:	:	:	:	:	:
		France	75,1	59,6	50,5	15,0	12,7	18,2	112,7	75,6	91,9
		Italia	25,4	25,4	31,0	17,1	20,5	15,9	43,6	52,2	49,4
		Niederland	-	-	-	-	-	-	-	-	-
		Belgique/België	-	-	-	-	-	-	-	-	-
		Luxembourg	-	-	-	-	-	-	-	-	-
		United Kingdom	-	-	-	-	-	-	-	-	-
		Ireland	-	-	-	-	-	-	-	-	-
Danmark	-	-	-	-	-	-	-	-	-		

**D 4. Cultures principales d'oléagineux**

No.	Erzeugnisse/Produits	Länder/Pays	Fläche/Superficie 1000 ha			Ertrag/Rendement 100 kg/ha			Erzeugung/Production 1000 t		
			1975	1976	1977	1975	1976	1977	1975	1976	1977
1.1513	Soja Soya	<b>EUR 9</b>	<b>1,8</b>	<b>2,0</b>	<b>1,5</b>	<b>20,4</b>	<b>16,9</b>	<b>19,5</b>	<b>3,7</b>	<b>3,4</b>	<b>3,0</b>
		BR Deutschland	-	-	-	-	-	-	-	-	-
		France	1,7	1,9	1,5	19,7	16,4	19,1	3,3	3,1	2,9
		Italia	0,2	0,1	0,0	27,2	27,5	35,6	0,5	0,3	0,2
		Nederland	-	-	-	-	-	-	-	-	-
		Belgique/België	-	-	-	-	-	-	-	-	-
		Luxembourg	-	-	-	-	-	-	-	-	-
		United Kingdom	-	-	-	-	-	-	-	-	-
		Ireland	-	-	-	-	-	-	-	-	-
		Danmark	-	-	-	-	-	-	-	-	-
1.1515	Öflachs Lin oléagineux	<b>EUR 9<sup>1)</sup></b>	<b>78,8</b>	<b>81,2</b>	<b>81,7</b>	<b>7,9</b>	<b>6,3</b>	<b>7,5</b>	<b>62,5</b>	<b>51,2</b>	<b>61,5</b>
		BR Deutschland	:	:	:	:	:	:	:	:	:
		France	61,7	61,7	55,7	8,1	5,6	7,6	49,7	34,8	42,1
		Italia	2,6	5,0	10,2	6,8	7,4	5,8	1,8	3,7	5,9
		Nederland	5,1	5,3	5,7	9,0	9,0	11,0	4,6	4,8	6,3
		Belgique/België	9,3	9,0	10,0	6,8	8,7	7,3	6,3	7,8	7,3
		Luxembourg	-	-	-	-	-	-	-	-	-
		United Kingdom	:	:	:	:	:	:	:	:	:
		Ireland	:	:	:	:	:	:	:	:	:
		Danmark	0,1	0,1	0,1	11,0	10,4	5,1	0,1	0,1	0
1.15163	Senf Moutarde	<b>EUR 9<sup>1)</sup></b>	<b>6,3</b>	<b>4,2</b>	<b>7,4</b>	<b>15,6</b>	<b>11,9</b>	<b>15,9</b>	<b>9,9</b>	<b>5,0</b>	<b>11,7</b>
		BR Deutschland	:	:	:	:	:	:	:	:	:
		France	1,7	1,4	1,6	12,8	7,0	10,8	2,1	1,0	1,7
		Italia	0,2	0,2	0,2	11,4	11,4	8,0	0,2	0,2	0,1
		Nederland	-	-	-	-	-	-	-	-	-
		Belgique/België	-	-	-	-	-	-	-	-	-
		Luxembourg	-	-	-	-	-	-	-	-	-
		United Kingdom	2,6	2,0	3,4	17,4	13,4	20,5	5,5	3,0	6,9
		Ireland	-	-	-	-	-	-	-	-	-
		Danmark	1,9	0,7	2,2	11,0	12,7	13,1	2,1	0,9	2,9
1.15164	Mohn Cillette	<b>EUR 9<sup>1)</sup></b>	<b>6,7</b>	<b>11,7</b>	<b>13,4</b>	<b>7,9</b>	<b>6,2</b>	<b>9,5</b>	<b>5,3</b>	<b>7,3</b>	<b>12,8</b>
		BR Deutschland	:	:	:	:	:	:	:	:	:
		France	3,3	5,0	5,1	4,6	3,2	4,7	1,5	1,1	2,4
		Italia	-	-	-	-	-	-	-	-	-
		Nederland	2,1	4,2	5,5	13,2	11,2	13,7	2,8	4,7	7,5
		Belgique/België	-	-	-	-	-	-	-	-	-
		Luxembourg	-	-	-	-	-	-	-	-	-
		United Kingdom	-	-	-	-	-	-	-	-	-
		Ireland	-	-	-	-	-	-	-	-	-
		Danmark	1,2	2,4	2,8	7,5	6,1	10,2	0,9	1,5	2,9
1.15161/ 62 + 1.9521 1.9524	Übrige Ölsaaten <sup>2)</sup> Autres oléagineux <sup>2)</sup>	<b>EUR 9</b>	<b>5,9</b>	<b>4,7</b>	<b>4,7</b>	<b>5,0</b>	<b>9,3</b>	<b>8,0</b>	<b>2,9</b>	<b>4,3</b>	<b>4,5</b>
		BR Deutschland	-	-	-	-	-	-	-	-	-
		France	-	0,9	0,5	:	12,7	19,4	:	1,1	1,0
		Italia	5,9	3,8	5,1	5,0	8,5	6,9	2,9	3,2	3,5
		Nederland	-	-	-	-	-	-	-	-	-
		Belgique/België	-	-	-	-	-	-	-	-	-
		Luxembourg	-	-	-	-	-	-	-	-	-
		United Kingdom	-	-	-	-	-	-	-	-	-
		Ireland	-	-	-	-	-	-	-	-	-
		Danmark	-	-	-	-	-	-	-	-	-

**D 5. Hauptanbau von sonstigen Handelsgewächsen**

No.	Erzeugnisse/Produits	Länder/Pays	Fläche/Superficie 1000 ha			Ertrag/Rendement 100 kg/ha			Erzeugung/Production 1000 t		
			1975	1976	1977	1975	1976	1977	1975	1976	1977
1.1531	Flachs (Stroh) Lin (paille)	<b>EUR 9<sup>1)</sup></b>	<b>60,2</b>	<b>62,2</b>	<b>71,5</b>	<b>64,8</b>	<b>39,7</b>	<b>64,5</b>	<b>390,0</b>	<b>247,4</b>	<b>461,3</b>
		BR Deutschland	:	:	:	:	:	:	:	:	:
		France	43,2	42,9	45,6	69,8	37,9	76,8	301,7	162,8	350,2
		Italia	2,6	5,0	10,2	6,2	9,6	2,3	1,6	4,8	2,4
		Nederland	5,1	5,3	5,7	64,0	60,4	76,5	32,8	32,3	43,7
		Belgique/België	9,3	9,0	10,0	58,1	52,8	65,1	54,0	47,5	65,0
		Luxembourg	-	-	-	-	-	-	-	-	-
		United Kingdom	-	-	-	-	-	-	-	-	-
		Ireland	:	:	:	:	:	:	:	:	:
		Danmark	-	-	-	-	-	-	-	-	-
1.1532	Hanf (Stroh) Chanvre (paille)	<b>EUR 9<sup>1)</sup></b>	<b>7,7</b>	<b>7,9</b>	<b>10,4</b>	<b>47,0</b>	<b>29,5</b>	<b>76,0</b>	<b>36,2</b>	<b>23,2</b>	<b>79,3</b>
		BR Deutschland	:	:	:	:	:	:	:	:	:
		France	7,5	7,6	10,2	46,5	27,9	75,9	35,1	21,3	77,4
		Italia	0,2	0,2	0,2	66,1	80,0	80,6	1,1	1,9	1,9
		Nederland	-	-	-	-	-	-	-	-	-
		Belgique/België	-	-	-	-	-	-	-	-	-
		Luxembourg	-	-	-	-	-	-	-	-	-
		United Kingdom	-	-	-	-	-	-	-	-	-
		Ireland	-	-	-	-	-	-	-	-	-
		Danmark	-	-	-	-	-	-	-	-	-
1.1541	Baumwolle Coton	<b>EUR 9</b>	<b>4,7</b>	<b>2,5</b>	<b>3,8</b>	<b>1,6</b>	<b>4,0</b>	<b>2,6</b>	<b>0,7</b>	<b>1,0</b>	<b>1,0</b>
		BR Deutschland	-	-	-	-	-	-	-	-	-
		France	-	-	-	-	-	-	-	-	-
		Italia	4,7	2,5	3,8	1,6	4,0	2,6	0,7	1,0	1,0
		Nederland	-	-	-	-	-	-	-	-	-
		Belgique/België	-	-	-	-	-	-	-	-	-
		Luxembourg	-	-	-	-	-	-	-	-	-
		United Kingdom	-	-	-	-	-	-	-	-	-
		Ireland	-	-	-	-	-	-	-	-	-
		Danmark	-	-	-	-	-	-	-	-	-
1.155	Tabak (Roh-) Tabac (brut)	<b>EUR 9</b>	<b>81,4</b>	<b>90,0</b>	<b>85,1</b>	<b>22,1</b>	<b>20,2</b>	<b>19,5</b>	<b>180,1</b>	<b>182,1</b>	<b>165,8</b>
		BR Deutschland	3,8	3,9	3,8	23,3	25,5	23,4	8,9	10,0	8,8
		France	20,5	21,7	22,1	27,3	28,6	20,7	56,1	62,0	45,7
		Italia	56,5	63,9	58,8	20,0	17,0	18,7	113,4	108,6	109,7
		Nederland	-	-	-	-	-	-	-	-	-
		Belgique/België	0,5	0,5	0,5	32,4	30,4	33,4	1,6	1,5	1,6
		Luxembourg	-	-	-	-	-	-	-	-	-
		United Kingdom	-	-	-	-	-	-	-	-	-
		Ireland	-	-	-	-	-	-	-	-	-
		Danmark	-	-	-	-	-	-	-	-	-
1.156	Hopfen Houblon	<b>EUR 9</b>	<b>28,9</b>	<b>27,6</b>	<b>27,1</b>	<b>15,5</b>	<b>14,5</b>	<b>17,6</b>	<b>44,9</b>	<b>39,9</b>	<b>47,7</b>
		BR Deutschland	20,0	19,5	19,1	16,2	14,6	19,4	32,5	28,4	37,0
		France	1,2	1,1	1,0	19,3	16,0	18,1	2,2	1,7	1,8
		Italia	-	-	-	-	-	-	-	-	-
		Nederland	-	-	-	-	-	-	-	-	-
		Belgique/België	1,1	1,0	1,0	16,5	16,4	18,8	1,8	1,7	1,8
		Luxembourg	-	-	-	-	-	-	-	-	-
		United Kingdom	6,6	5,9	6,0	12,6	13,4	12,2	8,3	8,0	7,0
		Ireland	0,1	0,1	0,1	10,7	10,1	:	0,1	0,1	0,1
		Danmark	-	-	-	-	-	-	-	-	-

**D 5. Cultures principales d'autres plantes industrielles**

No.	Erzeugnisse/Produits	Länder/Pays	Fläche/Superficie 1000 ha			Ertrag/Rendement 100 kg/ha			Erzeugung/Production 1000 t		
			1975	1976	1977	1975	1976	1977	1975	1976	1977
1.1571	Zichorien Chicorée à café	<b>EUR 9<sup>1)</sup></b>	<b>6,9</b>	<b>6,9</b>	<b>7,1</b>	<b>347,8</b>	<b>267,4</b>	<b>367,5</b>	<b>240,7</b>	<b>185,3</b>	<b>260,9</b>
		BR Deutschland	:	:	:	:	:	:	:	:	:
		France	5,4	5,4	5,5	331,2	240,7	365,0	178,9	128,8	200,0
		Italia	-	-	-	-	-	-	-	-	-
		Nederland	-	-	-	-	-	-	-	-	-
		Belgique/België	1,5	1,6	1,6	407,5	358,2	379,0	61,8	56,5	60,9
		Luxembourg	-	-	-	-	-	-	-	-	-
		United Kingdom	-	-	-	-	-	-	-	-	-
		Ireland	-	-	-	-	-	-	-	-	-
Danmark	-	-	-	-	-	-	-	-	-		
1.15721	Kümmel Cumin	<b>EUR 9</b>	<b>4,4</b>	<b>2,5</b>	<b>1,6</b>	<b>13,7</b>	<b>14,4</b>	<b>11,3</b>	<b>6,1</b>	<b>3,6</b>	<b>1,8</b>
		BR Deutschland	-	-	-	-	-	-	-	-	-
		France	-	-	-	-	-	-	-	-	-
		Italia	-	-	-	-	-	-	-	-	-
		Nederland	3,5	2,0	1,4	14,6	15,8	12,7	5,2	3,2	1,7
		Belgique/België	-	-	-	-	-	-	-	-	-
		Luxembourg	-	-	-	-	-	-	-	-	-
		United Kingdom	-	-	-	-	-	-	-	-	-
		Ireland	-	-	-	-	-	-	-	-	-
Danmark	0,9	0,5	0,2	10,1	8,6	6,5	0,9	0,4	0,1		



**Sammenlignende oversigt over hovedgrupperne  
af grønfoderstatistikker**

**Vergleichende Übersicht von Hauptgruppen  
der Grünfütterstatistiken**

**Comparative table of the principal groups  
of statistics on green fodder**

**Tableau comparatif des principaux groupes  
des statistiques de fourrages verts**

**Quadro comparativo dei principali gruppi  
di statistiche del foraggio verde**

**Vergelijkende overzichtstabel van de hoofdgroepen  
van de groenvoederstatistieken**

Nr.	Hovedgrupper	FR Tyskland	Frankrig	Italien	Nederlandene
1.91 + 2.1/2.2	<b>Grønfoder i alt</b>	(A) Fugleklo, esparsette, vikker, søde lupiner med flere. Græsarealer, herunder alpegræsgange, magre arealer med græsningsret, spredte engarealer.  (H) Græsmarker og græsgange i omdrift, græsmarker uden for omdrift, græsgange uden for omdrift. Kløver og blandede kulturer, lucerne, fodermajs, ensileret majs.	(H) Rødkløver, lucerne, esparsette, kællings-tand, øvrige kulturgræsarealer. Græsmarker og græsgange i omdrift, fodermajs, andre et-årige grovfoderkulturer, naturlige græsmarker til høslæt, høgræs-arealer, græsmarker uden for omdrift, græsgange uden for omdrift, overdrev, alpegræsgange, frugt-bare hedearealer.	(A) Fra 1976 grovfoder i omdrift og varige græsarealer.  (H) Fodermajs, foderplanter i ren eller blandet kultur uden rodfrugter, kløver, lucerne, esparsette, hanekløver, andre kulturarealer i ren eller blandet kultur, naturlige græsarealer med forskellige plantearter, græsmarker uden for omdrift, græsgange uden for omdrift. Fra 1976 græsgange i omdrift.	(A) Til og med 1973 andet grøn-foder, fra 1974 også kløver og lucerne.  (H) Græsmarker og græsgange i omdrift samt græsmarker uden for omdrift og græsgange uden for omdrift, fodermajs, til og med 1973 også kløver og lucerne.
1.91	<b>Grovfoder i omdrift</b>	(A) Fugleklo, esparsette, vikker, søde lupiner med flere.  (H) Fodermajs og ensileret majs, kløver, kløvergræs og kløver og lucerne i blandede kulturer, lucerne. Græsmarker og græsgange i omdrift.	(H) Rødkløver, lucerne, esparsette, kællings-tand, øvrige kulturgræsarealer, græsmarker og græsgange i omdrift, fodermajs, andre et-årige grovfoderkulturer.	(A) Fra 1976 etårige og flerårige grovfoderkulturer  (H) Fodermajs, foderplanter i ren eller blandet kultur uden rodfrugter, kløver, lucerne, esparsette, hanekløver, andre kulturarealer i ren eller blandet kultur, naturlige græsarealer med forskellige plantearter. Fra 1976 græsgange i omdrift.	(A) Græsmarker og græsgange i omdrift, til og med 1973 andet grøn-foder, fra 1974 også kløver og lucerne.  (H) Fodermajs, til og med 1973 også kløver og lucerne.
1.911	<b>Et-årige grovfoderkulturer</b>	(A) Fugleklo, esparsette, vikker, søde lupiner med flere.  (H) Fodermajs og ensileret majs.	(H) Fodermajs, andre et-årige grovfoderkulturer.	(A) Fra 1976 etårige grovfoderkulturer.  (H) Fodermajs, andet grøn-foder (kom, bælgfrugter, olieplanter) i ren eller blandet kultur. Fra 1976 græsgange i omdrift.	(A) Andet grøn-foder.  (H) Fodermajs.
1.912	<b>Flerårige grovfoderkulturer</b>	(H) Kløver, kløvergræs, kløver og lucerne i blandede kulturer. Græsmarker og græsgange i omdrift.	(H) Rødkløver, lucerne, esparsette, kællings-tand, andre kulturarealer med græs. Græsmarker og græsgange i omdrift.	(A) Fra 1976 flerårige grovfoderkulturer  (H) Kløver, lucerne, esparsette, hanekløver, øvrige kulturarealer i ren eller blandet kultur, naturlige græsarealer med forskellige plantearter. Fra 1976 græsgange i omdrift.	(A) Græsmarker og græsgange i omdrift, fra 1974 også kløver og lucerne.  (H) Til og med 1973 kløver og lucerne.
2.1/2.2	<b>Varige græsarealer</b>	(A) Græsgange, herunder alpegræsgange, magre arealer med græsningsret, spredte engarealer.  (H) Græsmarker uden for omdrift samt græsgange til høslæt.	(H) Naturlige græsmarker til høslæt, græsmarker uden for omdrift, græsgange uden for omdrift, overdrev, alpegræsgange, frugt-bare hedearealer.	(A) Fra 1976 græsmarker uden for omdrift, græsgange uden for omdrift.  (H) Græsmarker uden for omdrift, græsgange uden for omdrift.	(H) Alle græsmarker og græsgange.

A = Arealer, for hvilke der ikke foreligger høsttal.



Belgien	Luxembourg	Det forenede Kongerige	Irland	Danmark
<p>(A) Græsgange i omdrift til og med 1973, andet grønfoder og blandinger, fra 1974 græsgange uden for omdrift herunder også ubetydelige græsgange i omdrift.</p> <p>(H) Fodermajs, kløver, lucerne, græsmarker med røjgræs og andre plantearter til høslæt. Græsmarker uden for omdrift til høslæt.</p>	<p>(A) Græsgange.</p> <p>(H) Fodermajs, vikker, andre foderplanter til grønfoder, ensilering og til høhøst, kløver og blandinger, lucerne, græs i ren kultur, græsmarker der høstes én eller to gange.</p>	<p>(A) Grønfoderkulturer på under 5 år, rough grazings (magre græsarealer uden for omdrift) græsgange uden for omdrift.</p> <p>(H) Fodermajs, raps, sennep samt andet grønfoder, kløver, esparsette, lucerne og andre grønfoderkulturer på under 5 år. Græsmarker uden for omdrift, der er over 5 år gamle.</p>	<p>(A) 1—4 årige græsarealer, arealer med grønfoder til ensilering, græsgange i omdrift, græsgange uden for omdrift, andet grønfoder, græsmarker uden for omdrift.</p> <p>(H) Samlet høproduktion fra de 1—4 årige græsarealer, samt ensilage, fra 1973 også græsgange i omdrift og græsgange uden for omdrift.</p>	<p>(A) Græs og kløver i omdrift, lucerne, fodermajs, andet grønfoder, græsmarker uden for omdrift.</p> <p>(H) Den samlede produktion fra græs- og grønfoderarealer i omdrift og fra varige græsarealer.</p>
<p>(A) Til og med 1973 græsgange i omdrift, andet grønfoder og blandinger.</p> <p>(H) Fodermajs, kløver, lucerne, græsmarker med røjgræs og andre plantearter til høslæt.</p>	<p>(H) Fodermajs, vikker, andre foderplanter til grønfoder, ensilering og til høhøst, kløver og blandinger, lucerne, græs i ren kultur.</p>	<p>(A) Grønfoderkulturer på under 5 år.</p> <p>(H) Fodermajs, raps og sennep, samt andet grønfoder, grønfoderkulturer på under 5 år.</p>	<p>(A) 1—4 årige græsarealer, arealer med grønfoder til ensilering, andet grønfoder, græsgange i omdrift.</p> <p>(H) Oplysning foreligger ikke.</p>	<p>(A) Græs og kløver i omdrift, lucerne, fodermajs, andet grønfoder.</p> <p>(H) Oplysning foreligger ikke.</p>
<p>(A) Andet grønfoder og blandinger.</p> <p>(H) Ensileret majs med mælkesaft.</p>	<p>(H) Fodermajs, vikker, andre foderplanter til grønfoder, ensilering og til høhøst.</p>	<p>(H) Fodermajs, raps og sennep, samt andet grønfoder.</p>	<p>(A) Andet grønfoder.</p> <p>(H) Oplysning foreligger ikke.</p>	<p>(A) Fodermajs, bælgfrugter, fodermarvkål samt andet grønfoder i omdrift.</p> <p>(H) Oplysning foreligger ikke.</p>
<p>(A) Græsgange i omdrift til og med 1973.</p> <p>(H) Rødkløver og andre kløverarter, lucerne, græsmarker med røjgræs og andre plantearter til høslæt.</p>	<p>(H) Kløver og blandinger, lucerne, græs i ren kultur.</p>	<p>(A) Grønfoderkulturer på under 5 år.</p> <p>(H) Grønfoderkulturer på under 5 år, herunder kløver, lucerne, esparsette.</p>	<p>(A) 1—4 årige græsarealer, arealer med grønfoder til ensilering, græsgange i omdrift.</p> <p>(H) Oplysning foreligger ikke.</p>	<p>(A) Lucerne, græs og kløver i omdrift.</p> <p>(H) Oplysning foreligger ikke.</p>
<p>(A) Græsgange uden for omdrift, fra 1974 også ubetydelige græsgange i omdrift.</p> <p>(H) Græsgange uden for omdrift til høslæt.</p>	<p>(A) Græsgange.</p> <p>(H) Græsmarker der høstes én eller to gange.</p>	<p>(A) Rough grazings (magre græsarealer uden for omdrift), græsgange uden for omdrift.</p> <p>(H) Græsmarker uden for omdrift, der er over 5 år gamle.</p>	<p>(A) Græsmarker uden for omdrift, græsgange uden for omdrift.</p> <p>(H) Oplysning foreligger ikke.</p>	<p>(A) Græsarealer uden for omdrift.</p> <p>(H) Oplysning foreligger ikke.</p>

H = Kun arealer, for hvilke der foreligger høsttal.

Nr.	Hauptgruppen	BR Deutschland	Frankreich	Italien	Niederlande
1.91 + 2.1/2.2	<b>Grünfutter insgesamt</b>	(F) Serradella, Espargasse, Wicken, Süßlupinen usw. Weiden mit Almen, Hutungen, Streuwiesen  (E) Acker- und Dauer- wiesen und -weiden, Klee und Gemisch, Luzerne, Grün- und Silomais	(E) Rotklee, Luzerne, Espargasse, Hornklee, übrige Kunstwiesen, Ackerwiesen und -weiden, Grünmais, übriger einjähriger Rauhfutterbau, natür- liche Mähwiesen, Dauerwiesen und -weiden, Triften, Almen, ergiebige Heide	(F) Ab 1976: Feldrauh- futterbau und Dauer- grünland  (E) Grünmais, Futteranbau in Rein- oder Misch- kulturen ohne Hack- früchte, Klee, Luzerne, Espargasse, Süßklee, übrige Kunstwiesen in Rein- oder Misch- kulturen, natürliche Wiesen mit verschiede- nen Pflanzenarten, Dauerwiesen und -weiden Ab 1976 Ackerweiden	(F) Bis einschl. 1973: übriges Grünfutter, ab 1974 auch Klee und Luzerne  (E) Ackerwiesen und -weiden sowie Dauer- wiesen und -weiden, Grünmais bis einschl. 1973, auch Klee und Luzerne
1.91	<b>Feldrauhfutterbau</b>	(F) Serradella, Espargasse, Wicken, Süßlupinen usw.  (E) Grün- und Silomais, Klee, Klee-Gras und Klee, Luzerne-Gemisch, Luzerne, Ackerwiesen und -weiden	(E) Rotklee, Luzerne, Espargasse, Hornklee, übrige Kunstwiesen, Ackerwiesen und -weiden, Grünmais, übriger einjähriger Rauhfutterbau	(F) Ab 1976: Ein- und mehnjähriger Feldrauh- futterbau  (E) Grünmais, Futteranbau in Rein- oder Misch- kulturen ohne Hack- früchte, Klee, Luzerne, Espargasse, Süßklee, übrige Kunstwiesen in Rein- oder Misch- kulturen, natürliche Wiesen mit verschiede- nen Pflanzenarten Ab 1976 Ackerweiden	(F) Ackerwiesen und -weiden, bis einschl. 1973 übriges Grün- futter, ab 1974 auch Klee und Luzerne  (E) Grünmais, bis 1973 einschl. auch Klee und Luzerne
1.911	<b>Einjähriger Feld- rauhfutterbau</b>	(F) Serradella, Espargasse, Wicken, Süßlupinen usw.  (E) Grün- und Silomais	(E) Grünmais, übriger einjähriger Rauhfutter- bau	(F) Ab 1976: Einjähriger Feldrauhfutterbau  (E) Grünmais, sonstiges Grünfutter (Getreide, Leguminosen und Öl- pflanzen) in Rein- oder Mischkulturen Ab 1976 Ackerweiden	(F) Übriges Grünfutter  (E) Grünmais
1.912	<b>Mehnjähriger Feldrauhfutterbau</b>	(E) Klee, Klee-Gras und Klee-Luzerne-Gemisch, Luzerne, Ackerwiesen und -weiden	(E) Rotklee, Luzerne, Espargasse, Hornklee, übrige Kunstwiesen, Ackerwiesen und -weiden	(F) Ab 1976: Mehrjähriger Feldrauhfutterbau  (E) Klee, Luzerne, Espar- gasse, Süßklee, übrige Kunstwiesen in Rein- oder Mischkulturen, natürliche Wiesen mit verschiedenen Pflan- zenarten Ab 1976 Ackerweiden	(F) Ackerwiesen und -weiden, ab 1974 auch Klee und Luzerne  (E) Bis einschl. 1973 Klee und Luzerne
2.1/2.2	<b>Dauergrünland</b>	(F) Weiden mit Almen, Hutungen, Streuwiesen  (E) Wiesen und Mäh- weiden	(E) Natürliche Mähwiesen, Dauerwiesen und -weiden, Triften, Almen, ergiebige Heide	(F) Ab 1976: Dauerwiesen und Dauerweiden  (E) Dauerwiesen und Dauerweiden	(E) Wiesen und Weiden insgesamt

(F) = Flächen, für die entsprechende Erzeugungszahlen nicht vorliegen.

Belgien	Luxemburg	Vereinigtes Königreich	Irland	Dänemark
<p>(F) Ackerweiden bis einschl. 1973, übriges Grünfutter und Gemenge, Dauerweiden, ab 1974 einschl. unbedeutender Ackerweiden</p> <p>(E) Grünmais, Klee, Luzerne, Ackerwiesen mit Raygras und anderen Pflanzenarten zum Abmähen, Dauerwiesen zum Abmähen</p>	<p>(F) Viehweiden</p> <p>(E) Grünmais, Wicken, übrige Futterpflanzen zur Grünfutter-, Gärfutter- und Heugewinnung, Klee und Gemenge, Luzerne, reine Grassaaten, Wiesen mit 1 oder 2 Schnitten</p>	<p>(F) Grünfutteranbau unter 5 Jahren, rough grazings (Hutungen), Dauerweiden</p> <p>(E) Grünmais, Raps und Senf sowie anderes Grünfutter, Klee, Esparsette, Luzerne und Grünfutteranbau unter 5 Jahren, Dauerwiesen, älter als 5 Jahre</p>	<p>(F) 1—4jähriges Heuland, Mähflächen für Silage, Acker- und Dauerweiden, übriges Grünfutter, Dauerweiden</p> <p>(E) Gesamtheit von Heu des 1—4jährigen Grünlands + Silage + ab 1973 auch Acker- und Dauerweiden</p>	<p>(F) Gras und Klee in Fruchtfolge, Luzerne, Grünmais, übriges Grünfutter, Wiesen außerhalb der Fruchtfolge</p> <p>(E) Gesamterzeugung des Acker- und Dauergrünlands</p>
<p>(F) Ackerweiden bis einschl. 1973, übriges Grünfutter und Gemenge</p> <p>(E) Grünmais, Klee, Luzerne, Ackerwiesen mit Raygras und anderen Pflanzenarten zum Abmähen</p>	<p>(E) Grünmais, Wicken, übrige Futterpflanzen zur Grünfutter-, Gärfutter- und Heugewinnung, Klee und Gemenge, Luzerne, reine Grassaaten</p>	<p>(F) Grünfutteranbau unter 5 Jahren</p> <p>(E) Grünmais, Raps und Senf sowie anderes Grünfutter, Grünfutteranbau unter 5 Jahren</p>	<p>(F) 1—4jähriges Heuland, Mähflächen für Silage, übriges Grünfutter, Ackerweiden</p> <p>(E) Keine Angaben vorhanden</p>	<p>(F) Gras und Klee in Fruchtfolge, Luzerne, Grünmais, übriges Grünfutter</p> <p>(E) Keine Angaben vorhanden</p>
<p>(F) Übriges Grünfutter und Gemenge</p> <p>(E) Silomais in Milchreife</p>	<p>(E) Grünmais, Wicken, übrige Futterpflanzen zur Grünfutter-, Gärfutter- und Heugewinnung</p>	<p>(E) Grünmais, Raps und Senf sowie anderes Grünfutter</p>	<p>(F) Übriges Grünfutter</p> <p>(E) Keine Angaben vorhanden</p>	<p>(F) Grünmais, Hülsenfrüchte, Markstammkohl sowie anderes Grünfutter in Fruchtfolge</p> <p>(E) Keine Angaben vorhanden</p>
<p>(F) Ackerweiden bis einschl. 1973</p> <p>(E) Rotklee und andere Kleearten, Luzerne, Ackerwiesen mit Raygras und anderen Pflanzenarten zum Abmähen</p>	<p>(E) Klee und Gemenge, Luzerne, reine Grassaaten</p>	<p>(F) Grünfutteranbau unter 5 Jahren</p> <p>(E) Grünfutteranbau unter 5 Jahren, einschl. Klee, Luzerne, Esparsette</p>	<p>(F) 1—4jähriges Heuland, Mähflächen für Silagen, Ackerweiden</p> <p>(E) Keine Angaben vorhanden</p>	<p>(F) Luzerne, Gras und Klee in Fruchtfolge</p> <p>(E) Keine Angaben vorhanden</p>
<p>(F) Dauerweiden, ab 1974 einschl. unbedeutender Ackerweiden</p> <p>(E) Dauerwiesen zum Abmähen</p>	<p>(F) Viehweiden</p> <p>(E) Wiesen mit 1 oder 2 Schnitten</p>	<p>(F) rough grazings (Hutungen), einschl. Dauerweiden</p> <p>(E) Dauerwiesen, älter als 5 Jahre</p>	<p>(F) Dauerwiesen Dauerweiden</p> <p>(E) Keine Angaben vorhanden</p>	<p>(F) Wiesen außerhalb der Fruchtfolge</p> <p>(E) Keine Angaben vorhanden</p>

(E) Flächen, für die entsprechende Erzeugungszahlen vorhanden sind.

No.	Principal groups	F.R. of Germany	France	Italy	Netherlands
1.91 + 2.1/2.2	<b>Total green fodder</b>	(A) serradella, sainfoin, vetches, sweet lupins, etc., grazing including alpine pastures, rough grazing, litter meadows  (P) temporary and permanent meadows and pastures, clover and mixture, lucerne, green maize and maize silage	(P) purple clover, lucerne, sainfoin, common bird's foot trefoil, other seeded meadows, temporary meadows and pastures, green maize, other annual green fodder from arable land, natural hay meadows, permanent meadows and pastures, common, alpine pastures, productive heathland temporary meadows.	(A) from 1976: green fodder from arable land and permanent grass-land  (P) green maize, green fodder in one-crop or mixed cultivation excluding root crops, clover, lucerne, sainfoin, sweet clover, other seeded meadows in one-crop or mixed cultivation, natural meadows with various kinds of plants, permanent meadows and pastures from 1976: temporary pastures	(A) up to 1973 other green fodder, from 1974 also clover and lucerne  (P) temporary meadows and pastures, permanent meadows and pastures, green maize up to 1973 also clover and lucerne
1.91	<b>Green fodder from arable land</b>	(A) serradella, sainfoin, vetches, sweet lupins, etc.  (P) green maize and maize silage, clover, grass-clover and clover-lucerne mixture, lucerne, temporary meadows and pastures	(P) purple clover, lucerne, sainfoin, common bird's foot trefoil, other seeded meadows, temporary meadows and pastures, green maize, other annual green fodder from arable land	(A) from 1976: annual and perennial green fodder from arable land  (P) green maize, green fodder in one-crop or mixed cultivation excluding root crops, clover, lucerne, sainfoin, sweet clover, other seeded meadows in one-crop or mixed cultivation, natural meadows with various kinds of plants from 1976: temporary pastures	(A) temporary meadows and pastures, up to 1973 other green fodder, from 1974 also clover and lucerne  (P) green maize, up to 1973 also clover and lucerne
1.911	<b>Annual green fodder from arable land</b>	(A) serradella, sainfoin, vetches, sweet lupins, etc.  (P) green maize and maize silage	(P) green maize, other annual green fodder from arable land	(A) from 1976: annual green fodder from arable land  (P) green maize, other green fodder (cereals, leguminosae, oil plants) in one-crop or mixed cultivation from 1976: temporary pastures	(A) other green fodder  (P) green maize
1.912	<b>Perennial green fodder from arable land</b>	(P) clover, grass-clover and clover-lucerne mixture, lucerne, temporary meadows and pastures	(P) purple clover, lucerne, sainfoin, common bird's foot trefoil, other seeded meadows, temporary meadows and pastures	(A) from 1976: perennial green fodder from arable land  (P) Clover, lucerne, sainfoin, sweet clover, other seeded meadows in one-crop or mixed cultivation, natural meadows with various kinds of plants from 1976: temporary pastures	(A) temporary meadows and pastures, from 1974 also clover and lucerne  (P) up to 1973 clover and lucerne
2.1/2.2	<b>Permanent grass-land</b>	(A) pastures including alpine pastures, rough grazing, litter meadows  (P) meadows and hay pastures	(P) natural hay meadows and pastures, common, alpine pastures, productive heathland	(A) from 1976: permanent meadows and pastures  (P) permanent meadows and pastures	(P) total meadows and pastures

(A) = areas for which production figures are not available

Belgium	Luxembourg	United Kingdom	Ireland	Denmark
<p>(A) temporary pastures up to 1973, other green fodder and mixture, permanent pastures, from 1974 including insignificant temporary pastures</p> <p>(P) green maize, clover, lucerne, temporary meadows with ray grass and other kinds of plants for mowing, permanent meadows for mowing</p>	<p>(A) grazings</p> <p>(P) green maize, vetches, other fodder plants for producing green fodder, silage and hay; clover and mixture, lucerne, one-crop grass seed, 1- or 2-cut meadows</p>	<p>(A) green fodder under 5 years old, rough grazings, permanent pastures</p> <p>(P) green maize, rape and mustard and other green fodder, clover, sainfoin, lucerne and other green fodder under 5 years old, permanent meadows 5 years old and over</p>	<p>(A) first to fourth year's hay, areas cut for silage, temporary and permanent pastures, other green fodder, permanent meadows</p> <p>(P) all hay from first to fourth year's grassland, silage and from 1973 also temporary and permanent pastures</p>	<p>(A) grass and clover in rotation, lucerne, green maize, other green fodder, meadows out of rotation</p> <p>(P) total production of temporary and permanent grassland</p>
<p>(A) temporary pastures up to 1973, other green fodder and mixture</p> <p>(P) green maize, clover, lucerne, temporary meadows with ray grass and other kinds of plants for mowing</p>	<p>(P) green maize, vetches, other fodder plants for producing green fodder, silage and hay; clover and mixture, lucerne, one-crop grass seed</p>	<p>(A) green fodder under 5 years old</p> <p>(P) green maize, rape and mustard and other green fodder, green fodder under 5 years old</p>	<p>(A) first to fourth year's hay, areas cut for silage, other green fodder, temporary meadows</p> <p>(P) no data available</p>	<p>(A) grass and clover in rotation, lucerne, green maize, other green fodder</p> <p>(P) no data available</p>
<p>(A) other green fodder and mixture</p> <p>(P) maize silage at milk ripeness</p>	<p>(P) green maize, common vetches, other fodder, plants for producing green fodder, silage and hay</p>	<p>(P) green maize, rape and mustard and other green fodder</p>	<p>(A) other green fodder</p> <p>(P) no data available</p>	<p>(A) green maize, pulses, marrow-stemmed kale and other green fodder in rotation</p> <p>(P) no data available</p>
<p>(A) temporary pastures up to 1973</p> <p>(P) purple clover and other kinds of clover, lucerne, temporary meadows with ray grass and other kinds of plants for mowing</p>	<p>(P) clover and mixture, one-crop grass seed</p>	<p>(A) green fodder under 5 years old</p> <p>(P) green fodder under 5 years old, including clover, lucerne, sainfoin</p>	<p>(A) first to fourth year's hay, areas cut for silage, temporary pastures</p> <p>(P) no data available</p>	<p>(A) lucerne, grass and clover in rotation</p> <p>(P) no data available</p>
<p>(A) permanent meadows, from 1974 including insignificant temporary pastures</p> <p>(P) permanent meadows for mowing</p>	<p>(A) grazings</p> <p>(P) 1- or 2-cut meadows</p>	<p>(A) rough grazings, permanent pastures</p> <p>(P) permanent meadows 5 years old and over</p>	<p>(A) permanent meadows and pastures</p> <p>(P) no data available</p>	<p>(A) pastures out of rotation</p> <p>(P) no data available</p>

(P) : areas for which production figures are available

No	Principaux groupes	RF d'Allemagne	France	Italie	Pays-Bas
1.91 + 2.1/2.2	<b>Total fourrages verts</b>	(S) Serradelle, sainfoin, vesces, lupins doux, etc. pâturages permanents et alpages, pâturages permanents maigres, prairies à litière  (P) Prairies et pâturages temporaires et permanents, trèfle et mélange, luzerne, maïs fourrage	(P) Trèfles violets, luzerne, sainfoin, lotier, autres prairies artificielles, prairies et pacages temporaires, maïs fourrage, autres fourrages annuels, prés naturels fauchés, herbages et pâturages, pacages, parcours, alpages, landes productives	(S) A partir de 1976 fourrages verts des terres arables et superficies toujours couvertes d'herbe  (P) Maïs fourrage, cultures fourragères monophytes et polyphytes sauf plantes sarclées, trèfles, luzerne, sainfoin, sulla, autres prairies artificielles monophytes et polyphytes, prés naturels polyphytes, prairies et pâturages permanents A partir de 1976 pâturages temporaires	(S) Jusqu'en 1973: autres fourrages verts, à partir de 1974 également trèfle et luzerne  (P) Prairies et pâturages temporaires et permanents, maïs fourrage jusqu'en 1973, de même trèfles et luzerne
1.91	<b>Fourrages verts des terres arables</b>	(S) Serradelle, sainfoin, vesces, lupins doux, etc.  (P) Maïs fourrage, trèfles et mélange, trèfles et luzerne en mélange, luzerne, prairies et pâturages temporaires	(P) Trèfles violets, luzerne, sainfoin, lotier, autres prairies artificielles, prairies et pacages temporaires, maïs fourrage, autres fourrages annuels	(S) A partir de 1976 fourrages verts annuels et pluriannuels des terres arables  (P) Maïs fourrage, cultures fourragères monophytes et polyphytes sauf plantes sarclées, trèfles, luzerne, sainfoin, sulla, autres prairies artificielles monophytes et polyphytes, prés naturels polyphytes A partir de 1976 pâturages temporaires	(S) Prairies et pâturages temporaires jusqu'en 1973: autres fourrages verts: à partir de 1974 également trèfles et luzerne  (P) Maïs fourrage, jusqu'en 1973 trèfle et luzerne
1.911	<b>Fourrages verts annuels des terres arables</b>	(S) Serradelle, sainfoin, vesces, lupins doux, etc.  (P) Maïs fourrage	(P) Maïs fourrage, autres fourrages annuels	(S) A partir de 1976 fourrages verts annuels des terres arables  (P) Maïs fourrage, cultures fourragères monophytes et polyphytes (céréales, légumineux et oléagineux) A partir de 1976 pâturages temporaires	(S) Autres fourrages verts  (P) Maïs fourrage
1.912	<b>Fourrages verts pluriannuels des terres arables</b>	(P) Trèfles et mélange, trèfles et luzerne en mélange, luzerne, prairies et pâturages temporaires	(P) Trèfles violets, luzerne, sainfoin, lotier, autres prairies artificielles, prairies et pacages temporaires	(S) A partir de 1976 fourrages verts pluriannuels des terres arables  (P) Trèfles, luzerne, sainfoin, sulla, autres prairies artificielles monophytes ou polyphytes, prés naturels polyphytes A partir de 1976 pâturages temporaires	(S) Prairies et pâturages temporaires à partir de 1974 également trèfle et luzerne  (P) Jusqu'en 1973 trèfle et luzerne
2.1/2.2	<b>Superficies toujours couvertes d'herbe</b>	(S) Pâturages permanents et alpages, pâturages permanents maigres, prairies à litière  (P) Prairies permanentes et pâturages à faucher	(P) Prés naturels fauchés, herbages et pâturages, pacages, parcours, alpages, landes productives	(S) A partir de 1976 prairies et pâturages permanents  (P) Prairies permanentes pâturages permanents	(P) Total prairies et pâturages

(S) Superficies pour lesquelles on ne dispose pas de données de production

Belgique	Luxembourg	Royaume-Uni	Irlande	Danemark
<p>(S) Prés et prairies pour la pâture jusqu'en 1973, autres fourrages verts et mélange, prés et prairies permanents pour la pâture: à partir de 1974 y compris les superficies peu importantes des pâturages temporaires</p> <p>(P) Maïs fourrage, trèfles, luzerne, prairies temporaires de raygrass et d'autres pour la fauche, prés et prairies permanents pour la fauche</p>	<p>(S) Pâturages</p> <p>(P) Maïs fourrage, vesces, autres plantes fourragères en vert, ensilage et production de foin, trèfles et mélange, luzerne, graminées pures, prairies (1 ou 2 coupes)</p>	<p>(S) Herbes temporaires en dessous de 5 années, rough grazings (pâturages maigres), pâturages permanents</p> <p>(P) Maïs fourrage, colza, moutarde et autres fourrages verts, trèfles, sainfoin, luzerne et autres herbes temporaires en dessous de 5 années, prairies permanentes de plus de 5 années</p>	<p>(S) Foin d'une à 4 années, ensilage, pâturages temporaires et permanents, autres fourrages verts, prairies permanentes</p> <p>(P) Total foin d'une à 4 années + ensilage et à partir de 1973 également pâturages temporaires et permanents</p>	<p>(S) Herbes et trèfles en rotation, luzerne, maïs fourrage, autres fourrages verts, prés et prairies hors de rotation</p> <p>(P) Total des fourrages verts, temporaires et permanents</p>
<p>(S) Prés et prairies pour la pâture jusqu'en 1973, autres fourrages verts et mélange</p> <p>(P) Maïs fourrage, trèfles, luzerne, prairies temporaires de raygrass et d'autres pour la fauche, prés et prairies permanents pour la fauche</p>	<p>(P) Maïs fourrage, vesces, autres plantes fourragères, trèfles et mélange, luzerne, graminées pures</p>	<p>(S) Herbes temporaires en dessous de 5 années</p> <p>(P) Maïs fourrage, colza, moutarde et autres fourrages verts, herbes temporaires en dessous de 5 années</p>	<p>(S) Foin d'une à 4 années, ensilage, autres fourrages verts, pâturages temporaires</p> <p>(P) Données non disponibles</p>	<p>(S) Herbes et trèfles en rotation, luzerne, maïs fourrage, autres fourrages verts</p> <p>(P) Données non disponibles</p>
<p>(S) Autres fourrages verts et mélange</p> <p>(P) Maïs à ensiler à l'état laiteux</p>	<p>(P) Maïs fourrage, vesces et autres plantes fourragères</p>	<p>(P) Maïs fourrage, colza, moutarde et autres fourrages verts</p>	<p>(S) Autres fourrages verts</p> <p>(P) Données non disponibles</p>	<p>(S) Maïs fourrage, total légumes secs, chou moellier et autres fourrages verts en rotation</p> <p>(P) Données non disponibles</p>
<p>(S) Jusqu'en 1973 prairies temporaires à pâturer</p> <p>(P) Trèfles rouges ou violets et autres, luzerne, prairies temporaires de raygrass et d'autres pour la fauche</p>	<p>(P) Trèfles et mélange, luzerne et graminées pures</p>	<p>(S) Herbes temporaires en dessous de 5 années</p> <p>(P) Total trèfles, luzerne, sainfoin et autres herbes temporaires en dessous de 5 années</p>	<p>(S) Foin d'une à 4 années, ensilage, pâturages temporaires</p> <p>(P) Données non disponibles</p>	<p>(S) Luzerne, herbes et trèfles en rotation</p> <p>(P) Données non disponibles</p>
<p>(S) Prés et prairies permanents pour la pâture, incluant les superficies peu importantes des pâturages temporaires à partir de 1974</p> <p>(P) Prés et prairies permanents pour la fauche</p>	<p>(S) Pâturages</p> <p>(P) Prairies (1 ou 2 coupes)</p>	<p>(S) «rough grazings» (pâturages maigres) incluant pâturages permanents</p> <p>(P) Prairies permanentes de plus de 5 années</p>	<p>(S) Prairies permanentes, pâturages permanents</p> <p>(P) Données non disponibles</p>	<p>(S) Prés et prairies hors de rotation</p> <p>(P) Données non disponibles</p>

(P) = Superficies pour lesquelles on dispose de données de production

N.	Principali gruppi	RF di Germania	Francia	Italia	Paesi Bassi
1.91 + 2.1/2.2	<b>Totale di foraggi verdi</b>	(S) Serradella, lupinella, vecce, lupini dolci, ecc., pascoli alpini, pascoli, prati da lettiera  (P) Prati e pascoli avvicendati e pascoli permanenti, trifoglio e miscugli, erba-medica, mais verde e da insilamento	(P) Trifoglio pratense, erba medica, lupinella, ginestrina, altri prati artificiali, prati e pascoli avvicendati, mais verde, altre colture foraggere annuali avvicendate, prati da taglio naturali, erbai e pascoli permanenti, pascoli alpini, brughiera fertile	(S) Dal 1976 coltivazioni foraggere temporanee e permanenti  (P) Mais verde e ceroso, colture foraggere monofiti o polifiti escluse le piante sarchiate, trifogli, erba medica, lupinella, sulla, altri prati monofiti o polifiti, prati naturali polifiti. Dal 1976 pascoli temporanei	(S) Fino al 1973 incluso: altri foraggi verdi, dal 1974 anche trifoglio ed erba medica  (P) Prati e pascoli avvicendati, anche prati o pascoli permanenti, mais verde, fino al 1973 incluso anche trifoglio ed erba medica
1.91	<b>Coltivazioni foraggere temporanee</b>	(S) Serradella, lupinella, vecce, lupini dolci, ecc.  (P) Mais verde e da insilamento, trifoglio, trifoglio e erbai e miscugli di trifoglio ed erba medica, erba medica, prati e pascoli avvicendati	(P) Trifoglio pratense, erba medica, lupinella, ginestrina, altri prati artificiali, prati e pascoli avvicendati, mais verde, altre colture foraggere annuali avvicendate	(S) Dal 1976 colture foraggere annuali e poliennali temporanee  (P) Mais verde e ceroso, colture foraggere monofiti o polifiti escluse le piante sarchiate, trifogli, erba medica, lupinella, sulla, altri prati monofiti o polifiti, prati naturali polifiti. Dal 1976 pascoli temporanei	(S) Prati e pascoli avvicendati, fino al 1973 incluso altri foraggi verdi, dal 1974 anche trifoglio ed erba medica  (P) Mais verde, fino al 1973 inclusi anche trifoglio ed erba medica
1.911	<b>Colture foraggere annuali</b>	(S) Serradella, lupinella, vecce, lupini dolci, ecc.  (P) Mais verde e da insilamento	(P) Mais verde, altre colture foraggere annuali avvicendate	(S) Dal 1976 colture foraggere annuali  (P) Mais verde e ceroso, erbai monofiti (graminacee, leguminose e piante oleaginose), erbai polifiti. Dal 1976 pascoli temporanei	(S) Altri foraggi verdi  (P) Mais verde
1.912	<b>Colture foraggere poliennali temporanee</b>	(P) Trifoglio, trifoglio ed erbai e miscugli di trifoglio ed erba medica, prati e pascoli avvicendati	(P) Trifoglio pratense, erba medica, lupinella, ginestrina, altri prati artificiali, prati e pascoli avvicendati	(S) Dal 1976 colture foraggere poliennali temporanee  (P) Trifogli, erba medica, lupinella, sulla, altri prati monofiti o polifiti, prati naturali polifiti. Dal 1976 pascoli temporanei	(S) Prati e pascoli avvicendati, dal 1974 anche trifoglio ed erba medica  (P) Fino al 1973 incluso trifoglio ed erba medica
2.1/2.2	<b>Coltivazioni foraggere permanenti</b>	(S) Pascoli alpini, pascoli, prati da lettiera  (P) Prati e pascoli permanenti da taglio	(P) Prati da taglio naturali, erbai e pascoli permanenti, pascoli alpini, brughiera fertile	(S) Prati e pascoli permanenti  (P) Prati e pascoli permanenti	(P) Totale prati e pascoli

(S) = Superfici per le quali non sono disponibili i dati di produzione



	Belgio	Lussemburgo	Regno Unito	Irlanda	Danimarca
	<p>(S) Fino al 1973 incluso pascoli avvicendati, altri foraggi verdi e miscugli, pascoli permanenti, dal 1974 anche prati avvicendati irrilevanti</p> <p>(P) Mais verde, trifoglio, erba medica, prati avvicendati con loglio italico e altre varietà, di piante da taglio, prati permanenti da taglio</p>	<p>(S) Pascoli</p> <p>(P) Mais verde, vecce, altre piante da foraggio destinate alla produzione di foraggi verdi, insilati e fieno, trifoglio e miscugli, erba medica, erbai monofiti, prati con uno o due tagli</p>	<p>(S) Colture foraggere sotto i cinque anni, rough grazings (pascoli magri), pascoli permanenti</p> <p>(P) Mais verde, colza, senape e altri foraggi verdi, trifoglio, lupinella, erba medica e altre colture foraggere sotto i cinque anni, prati permanenti di oltre cinque anni</p>	<p>(S) Prati da uno a quattro anni, terreni per la produzione di foraggio da insilamento, pascoli avvicendati e permanenti, altri foraggi verdi, prati permanenti</p> <p>(P) Tutta la produzione di fieno proveniente dai prati di uno fino a quattro anni, più insilamento e dal 1973 anche pascoli avvicendati e permanenti</p>	<p>(S) Erba e trifoglio in avvicendamento, erba medica, mais verde, altri foraggi verdi, prati non in avvicendamento</p> <p>(P) Produzione totale delle coltivazioni foraggere avvicendate e permanenti</p>
	<p>(S) Fino al 1973 incluso pascoli avvicendati, altri foraggi verdi e miscugli</p> <p>(P) Mais verde, trifoglio, erba medica, prati avvicendati con loglio italico e altre varietà di piante da taglio</p>	<p>(S) Pascoli</p> <p>(P) Mais verde, vecce, altre piante da foraggio per la produzione di foraggi verdi, insilati e fieno, trifoglio e miscugli, erba medica, erbai monofiti</p>	<p>(S) Colture foraggere sotto i cinque anni</p> <p>(P) Mais verde, colza, senape e altri foraggi verdi, colture foraggere verdi sotto i cinque anni</p>	<p>(S) Prati da uno fino a quattro anni, terreni per la produzione di foraggi da insilamento, altri foraggi verdi, pascoli avvicendati</p> <p>(P) Dati non disponibili</p>	<p>(S) Erba e trifoglio in avvicendamento, erba medica, mais verde, altri foraggi verdi</p> <p>(P) Dati non disponibili</p>
	<p>(S) Altri foraggi verdi e miscugli</p> <p>(P) Mais da insilamento in maturazione lattea</p>	<p>(P) Mais verde, vecce, altre piante da foraggio per la produzione di foraggi verdi, insilati e fieno</p>	<p>(P) Mais verde, colza, senape e altri foraggi verdi</p>	<p>(S) Altri foraggi verdi</p> <p>(P) Dati non disponibili</p>	<p>(S) Mais verde, leguminose, cavolo a midollo ed altri foraggi verdi in avvicendamento</p> <p>(P) Dati non disponibili</p>
	<p>(S) Pascoli avvicendati fino al 1973 incluso</p> <p>(P) Trifoglio pratense e altre varietà di trifoglio, erba medica, prati avvicendati con loglio italico ed altre varietà di piante da taglio</p>	<p>(P) Trifoglio e miscugli, erba medica, erbai monofiti</p>	<p>(S) Colture foraggere sotto i cinque anni</p> <p>(P) Colture foraggere verdi sotto i cinque anni, compresi trifoglio, erba medica, lupinella</p>	<p>(S) Prati da uno fino a quattro anni, terreni per la produzione di foraggi da insilamento, pascoli avvicendati</p> <p>(P) Dati non disponibili</p>	<p>(S) Erba medica, erba e trifoglio in avvicendamento</p> <p>(P) Dati non disponibili</p>
	<p>(S) Pascoli permanenti, dal 1974 anche pascoli avvicendati irrilevanti</p> <p>(P) Prati permanenti da taglio</p>	<p>(S) Pascoli</p> <p>(P) Prati con uno o due tagli</p>	<p>(S) Rough grazings (pascoli magri), pascoli permanenti</p> <p>(P) Prati permanenti di oltre cinque anni</p>	<p>(S) Prati permanenti, pascoli permanenti</p> <p>(P) Dati non disponibili</p>	<p>(S) Prati non in avvicendamento</p> <p>(P) Dati non disponibili</p>

(P) = Superfici per le quali sono disponibili i dati di produzione

Nr.	Hoofdgroepen	BR Duitsland	Frankrijk	Italië	Nederland
1.91 + 2.1/2.2	<b>Totaal groen-voeder</b>	(O) Serradella, esparcette, wikken, zoete lupinen, e.a., weiden waaronder almen, wildgrasland, strooiselweiden  (P) Tijdelijk en blijvend hooiland en weiland, klaver-grasmengsels, klaver-luzernemengsels, luzerne, voedermaïs en kuilmaïs	(P) Rode klaver, luzerne, esparcette, rolklaver, andere kunstweiden, tijdelijk hooiland en weiland, voedermaïs, andere eenjarige groen-voedergewassen, natuurlijk hooiland, blijvend hooiland en weiland, gemeenteweiden, almen, vruchtbaar heideland	(O) Vanaf 1976 groen-voedergewassen en blijvend grasland  (P) Voedermaïs, groen-voedergewassen in monocultuur of gemengde verbouwing zonder hakvruchten, klaver, luzerne, esparcette, zoete klaver, andere kunstweiden in monocultuur of gemengde verbouwing, natuurlijk hooiland met verschillende soorten gewassen, blijvend hooiland en weiland Vanaf 1976 tijdelijk weiland	(O) t/m 1973: ander groen-voeder, vanaf 1974 ook klaver en luzerne  (P) Tijdelijk hooiland en weiland, blijvend hooiland en weiland, voedermaïs, t/m 1973 ook klaver en luzerne
1.91	<b>Groenvoedergewassen</b>	(O) Serradella, esparcette, wikken, zoete lupinen e.a.  (P) Voedermaïs en kuilmaïs, klaver, klavergrasmengsels, klaver-luzernemengsels, luzerne, tijdelijk hooiland en weiland	(P) Rode klaver, luzerne, esparcette, rolklaver, andere kunstweiden, tijdelijk hooiland en grasland, voedermaïs, andere eenjarige groen-voedergewassen	(O) Vanaf 1976 een-en meerjarige groen-voedergewassen  (P) Voedermaïs, groen-voedergewassen in monocultuur of gemengde verbouwing zonder hakvruchten, klaver, luzerne, esparcette, zoete klaver, andere kunstweiden in monocultuur of gemengde verbouwing, natuurlijk hooiland met verschillende soorten gewassen Vanaf 1976 tijdelijk weiland	(O) Tijdelijk hooiland en weiland, t/m 1973 ander groenvoeder vanaf 1974 ook klaver en luzerne  (P) Voedermaïs, t/m 1973 ook klaver en luzerne
1.911	<b>Eenjarige groen-voedergewassen</b>	(O) Serradella, esparcette, wikken, zoete lupinen e.a.  (P) Voedermaïs en kuilmaïs	(P) Voedermaïs, andere eenjarige groen-voedergewassen	(O) Vanaf 1976 eenjarige groen-voedergewassen  (P) Voedermaïs, ander groen-voeder (graangewassen, peulgewassen en oliehoudende gewassen) in monocultuur of gemengde verbouwing Vanaf 1976 tijdelijk weiland	(O) Ander groenvoeder  (P) Voedermaïs
1.912	<b>Meerjarige groen-voedergewassen</b>	(P) Klaver, klaver-grasmengsels, klaver-luzernemengsels, luzerne, tijdelijk hooiland en weiland	(P) Rode klaver, luzerne, esparcette, rolklaver, andere kunstweiden, tijdelijk hooiland en weiland	(O) Vanaf 1976 meerjarige groen-voedergewassen  (P) Klaver, luzerne, esparcette, zoete klaver, andere kunstweiden in monocultuur of gemengde verbouwing, natuurlijk hooiland met verschillende soorten gewassen Vanaf 1976 tijdelijk weiland	(O) Tijdelijk hooiland en weiland, vanaf 1974 ook klaver en luzerne  (P) t/m 1973 klaver en luzerne
2.1/2.2.	<b>Blijvend grasland</b>	(O) Weiden, waaronder almen, wildgrasland, strooiselweiden  (P) Hooiland en maaiweiden	(P) Natuurlijk hooiland, blijvend hooiland en weiland, gemeenteweiden, almen, vruchtbaar heideland	(O) Vanaf 1976 blijvend hooiland en weiland  (P) Blijvend hooiland en weiland	(P) Totaal hooiland en weiland

(O) = Oppervlakten waarvoor productiegetallen niet aanwezig zijn

België	Luxemburg	Verenigd Koninkrijk	Ierland	Denemarken
<p>(O) t/m 1973 tijdelijk weiland, ander groenvoeder en mengsels, blijvend weiland, vanaf 1974 met inbegrip van onbelangrijk tijdelijk weiland</p> <p>(P) Voedermaïs, klaver, luzerne, tijdelijk hooiland met raaigras en andere soorten gewassen om te maaien, blijvend hooiland om te maaien</p>	<p>(O) Weiland</p> <p>(P) Voedermaïs, wicken, andere voedergewassen voor de produktie van groenvoeder, kuilvoer en hooi, klaver en mengsels, luzerne, gras in monocultuur, hooiland met 1 of 2 sneden</p>	<p>(O) Groenvoedergewassen die minder dan 5 jaar oud zijn, rough grazings (minderwaardig weiland), blijvend weiland</p> <p>(P) Voedermaïs, koolzaad en mosterdzaad en ander groenvoeder, klaver, esparcette, luzerne en andere groenvoedergewassen die minder dan 5 jaar oud zijn</p>	<p>(O) 1 — 4 jarig hooiland, maailand voor kuilvoer, tijdelijk en blijvend weiland, ander groenvoeder, blijvend hooiland</p> <p>(P) Totaal hooi van 1 — 4 jarig grasland, kuilvoer, vanaf 1973 ook tijdelijk en blijvend weiland</p>	<p>(O) Gras en klaver in vruchtwisseling, luzerne, voedermaïs, ander groenvoeder, hooiland buiten de vruchtwisseling</p> <p>(P) Totale produktie van tijdelijk en blijvend grasland</p>
<p>(O) Tijdelijk weiland t/m 1973, ander groenvoeder en mengsels</p> <p>(P) Voedermaïs, klaver, luzerne, tijdelijk hooiland met raaigras en andere soorten gewassen om te maaien</p>	<p>(P) Voedermaïs, wicken, andere voedergewassen voor de produktie van groenvoeder, kuilvoer en hooi, klaver en mengsels, luzerne, gras in monocultuur</p>	<p>(O) Groenvoedergewassen die minder dan 5 jaar oud zijn</p> <p>(P) Voedermaïs, koolzaad en mosterdzaad en ander groenvoeder, groenvoedergewassen, die minder dan vijf jaar oud zijn</p>	<p>(O) 1 — 4 jarig grasland, maailand voor kuilvoer, ander groenvoeder, tijdelijk weiland</p> <p>(P) Geen gegevens beschikbaar</p>	<p>(O) Gras en klaver in vruchtwisseling, luzerne, voedermaïs, ander groenvoeder</p> <p>(P) Geen gegevens beschikbaar</p>
<p>(O) Ander groenvoeder en mengsels</p> <p>(P) Melkrijpe kuilmaïs</p>	<p>(P) Voedermaïs, wicken, andere voedergewassen voor de produktie van groenvoeder, kuilvoer en hooi</p>	<p>(P) Voedermaïs, koolzaad en mosterdzaad, ander groenvoeder</p>	<p>(O) Ander groenvoeder</p> <p>(P) Geen gegevens beschikbaar</p>	<p>(O) Voedermaïs, peulvruchten, mergkool en ander groenvoeder in vruchtwisseling</p> <p>(P) Geen gegevens beschikbaar</p>
<p>(O) Tijdelijk weiland t/m 1973</p> <p>(P) Rode klaver en andere klaver, luzerne, tijdelijk hooiland met raaigras en andere soorten gewassen om te maaien</p>	<p>(P) Klaver en mengsels, luzerne, gras in monocultuur</p>	<p>(O) Groenvoedergewassen die minder dan 5 jaar oud zijn</p> <p>(P) Groenvoedergewassen, die minder dan vijf jaar oud zijn, met inbegrip van klaver, luzerne, esparcette</p>	<p>(O) 1 — 4 jarig grasland, maailand voor kuilvoer, tijdelijk weiland</p> <p>(P) Geen gegevens beschikbaar</p>	<p>(O) Luzerne, gras en klaver in vruchtwisseling</p> <p>(P) Geen gegevens beschikbaar</p>
<p>(O) Blijvende weiden, vanaf 1974 met inbegrip van onbelangrijke tijdelijke weiden</p> <p>(P) Blijvend hooiland om te maaien</p>	<p>(O) Weiland</p> <p>(P) Hooiland met 1 of 2 sneden</p>	<p>(O) Rough grazings (minderwaardig weiland), blijvend weiland</p> <p>(P) Blijvend hooiland, meer dan vijf jaar oud</p>	<p>(O) Blijvend hooiland en weiland</p> <p>(P) Geen gegevens beschikbaar</p>	<p>(O) Hooiland buiten de vruchtwisseling</p> <p>(P) Geen gegevens beschikbaar</p>

(P) Oppervlakten waarvoor produktiegetallen aanwezig zijn

**D 6. Hauptanbau und Dauergrünland**

No.	Erzeugnisse/Produits	Länder/Pays	Fläche/Superficie 1000 ha			Ertrag/Rendement 100 kg/ha			Erzeugung/Production 1000 t		
			1970	1971	1972	1970	1971	1972	1970	1971	1972
1.91 + 2.1/2.2	Grünfütter insgesamt <sup>22)</sup> <sup>23)</sup> Total fourrages verts <sup>22)</sup> <sup>23)</sup>	EUR 9 <sup>24)</sup>	58 816	55 800	55 815	:	:	:	:	:	:
		EUR 9 <sup>25)</sup>	39 290	38 479	38 208	47,6	48,2	50,6	187 208	185 508	193 142
		BR Deutschland <sup>24)</sup>	1 547	1 513	1 495	:	:	:	:	:	:
		BR Deutschland <sup>25)</sup>	4 792	4 740	4 732	70,5	70,5	72,2	33 764	32 242	34 147
		France	18 811	18 525	18 435	45,1	46,0	46,8	84 849	85 266	86 319
		Italia	10 242	9 705	9 659	34,8	32,8	37,8	35 669	31 865	36 503
		Nederland <sup>24)</sup>	49	46	45	:	:	:	:	:	:
		Nederland <sup>25)</sup>	1 387	1 343	1 351	80,3	84,8	85,3	11 137	11 389	11 529
		Belgique/België <sup>24)</sup>	585	572	567	:	:	:	:	:	:
		Belgique/België <sup>25)</sup>	263	270	269	84,4	91,3	90,9	2 223	2 463	2 445
		Luxembourg <sup>24)</sup>	40	39	39	:	:	:	:	:	:
		Luxembourg <sup>25)</sup>	43	44	44	44,5	51,3	57,7	192	227	254
		United Kingdom <sup>24)</sup>	11 955	11 837	11 914	:	:	:	:	:	:
		United Kingdom <sup>25)</sup>	2 035	2 127	1 993	39,3	45,7	47,2	8 000	9 713	9 409
		Ireland <sup>24)</sup>	3 351	3 314	3 347	:	:	:	:	:	:
Ireland <sup>25)</sup>	915	974	975	55,5	60,0	59,7	5 074	5 841	5 822		
Danmark	801	751	749	78,6	86,5	89,6	6 297	6 501	6 714		
1.91	Feldrauhfütterbau <sup>22)</sup> <sup>23)</sup> Fourrages verts des terres arables <sup>22)</sup> <sup>23)</sup>	EUR 9 <sup>24)</sup>	14 441	13 478	13 453	:	:	:	:	:	:
		EUR 9 <sup>25)</sup>	11 791	10 862	10 751	80,1	81,9	88,2	70 838	67 284	71 161
		BR Deutschland <sup>24)</sup>	96	92	79	:	:	:	:	:	:
		BR Deutschland <sup>25)</sup>	743	743	761	84,6	80,9	88,1	6 287	6 013	6 703
		France	4 877	4 591	4 553	65,8	68,7	68,8	32 068	31 535	31 301
		Italia	5 076	4 392	4 323	53,5	53,5	61,8	27 135	23 494	26 709
		Nederland <sup>24)</sup>	49	46	45	:	:	:	:	:	:
		Nederland <sup>25)</sup>	12	17	33	118,9	110,3	122,3	147	189	409
		Belgique/België <sup>24)</sup>	26	18	13	:	:	:	:	:	:
		Belgique/België <sup>25)</sup>	80	81	86	104,8	109,7	105,9	834	889	912
		Luxembourg	14	14	14	49,9	56,1	65,8	68	79	92
		United Kingdom <sup>24)</sup>	1 364	1 337	1 403	:	:	:	:	:	:
		United Kingdom <sup>25)</sup>	990	1 023	981	43,4	49,7	51,3	4 297	5 085	5 034
		Ireland	614	658	704	:	:	:	:	:	:
		Danmark	501	462	459	:	:	:	:	:	:
1.911	Einjähriger Feldrauhfütterbau <sup>22)</sup> <sup>25)</sup> Fourrages verts annuels des terres arables <sup>22)</sup> <sup>25)</sup>	EUR 9 <sup>24)</sup>	2 425	2 380	2 545	:	:	:	:	:	:
		EUR 9 <sup>25)</sup>	2 334	2 290	2 461	290	311	320	67 751	71 166	78 691
		BR Deutschland <sup>24)</sup>	20	21	19	:	:	:	:	:	:
		BR Deutschland <sup>25)</sup>	191	238	285	445	398	435	8 479	9 484	12 396
		France	552	572	680	467	484	390	25 744	27 670	26 505
		Italia	1 563	1 436	1 425	205	222	256	32 045	31 918	36 476
		Nederland <sup>24)</sup>	0	0	0	:	:	:	:	:	:
		Nederland <sup>25)</sup>	6	13	29	625	465	505	401	616	1 487
		Belgique/België <sup>24)</sup>	6	7	6	:	:	:	:	:	:
		Belgique/België <sup>25)</sup>	18	25	33	528	510	450	951	1 262	1 497
		Luxembourg	3	4	5	307	360	393	88	128	179
		United Kingdom <sup>24)</sup>	46	44	41	:	:	:	:	:	:
		United Kingdom <sup>25)</sup>	1	2	4	425	429	421	43	88	151
		Ireland	7	6	6	:	:	:	:	:	:
		Danmark	13	12	11	:	:	:	:	:	:

Fußnoten siehe Seite 119  
See footnotes on page 119

D 6. Cultures principales et superficies toujours couvertes d'herbe

Fläche/Superficie 1000 ha					Ertrag/Rendimento 100 kg/ha					Erzeugung/Production 1000 t				
1973	1974	1975	1976	1977	1973	1974	1975	1976	1977	1973	1974	1975	1976	1977
55480	55208	54944	:	:	:	:	:	:	:	:	:	:	:	:
41425	41175	40919	:	:	51,9	50,4	50,7	:	:	215117	207443	207463	:	:
1492	1400	1379	1365	1415	:	:	:	:	:	:	:	:	:	:
4726	4734	4760	4774	4718	72,1	73,9	74,2	62,1	77,6	34075	34976	35314	29664	36630
18344	18310	18273	18577	18243	50,3	47,7	48,9	33,6	56,4	92324	87278	89353	62422	102968
9554	9462	9402	8666	8746	37,2	36,3	36,7	31,1	42,0	35571	34370	34512	26911	36737
44	47	49	43	45	:	:	:	:	:	:	:	:	:	:
1365	1372	1364	1358	1349	95,9	95,9	93,8	87,7	:	13089	13151	12790	11908	:
566	567	551	549	528	:	:	:	:	:	:	:	:	:	:
268	265	285	286	296	95,8	91,4	91,0	54,4	100,8	2570	2424	2595	1555	2982
40	40	40	41	41	:	:	:	:	:	:	:	:	:	:
44	44	45	46	47	66,3	64,9	55,2	38,7	66,1	292	285	250	178	311
11909	11972	12004	11858	11730	:	:	:	:	:	:	:	:	:	:
1985	1864	1817	1939	1840	46,3	44,1	40,8	45,5	50,1	9198	8216	7416	8811	9215
6	6	2	:	:	:	:	:	:	:	:	:	:	:	:
4358	4376	4230	:	:	49,7#	47,5#	47,1	:	:	21643#	20772#	19906#	:	:
782	747	742	727	697	81,3	79,9	71,3	54,0	83,2*	6354	5972	5290	3922	5800*
13509	13690	13383	:	:	:	:	:	:	:	:	:	:	:	:
10788	10947	11081	11317	11250	70,2	68,2	67,8	58,8	78,8	75554	74669	75104	66546	88594
84	-	-	-	-	:	-	-	-	-	:	-	-	-	-
787	870	895	921	935	91,6	90,6	92,6	77,0	100,0	7024	7881	8294	7085	9361
4585	4755	4870	5293	5170	77,9	73,5	71,6	49,1	82,9	35702	34936	34852	25978	42869
4243	4191	4158	3863	3941	61,0	60,2	61,1	69,7	71,7	25886	25245	25407	26911	28262
44	47	49	43	45	:	:	:	:	:	:	:	:	:	:
54	74	77	88	110	112,0	122,5	118,4	80,1	126,3	659	901	915	708	1384
9	6	5	5	7	:	:	:	:	:	:	:	:	:	:
91	96	111	117	127	115,4	110,5	113,5	75,2	117,3	1053	1066	1255	879	1492
14	15	15	16	16*	71,4	67,2	56,8	42,1	70,5*	102	98	86	66	115*
1380	1407	1238	1184	1217	:	:	:	:	:	:	:	:	:	:
994	945	954	1020	958	49,7	48,0	45,0	48,2	53,4	4947	4542	4296	4919	5111
760	815	546	:	:	:	:	:	:	:	:	:	:	:	:
464	470	465	460	418	:	:	:	:	:	:	:	:	:	:
2667	2923	3132	:	:	:	:	:	:	:	:	:	:	:	:
2624	2901	3116	3492	3476	356	338	341	284	387	93407	97999	106176	99266	134535
21	-	-	-	-	:	-	-	-	-	:	-	-	-	-
346	389	441	470	547	448	434	441	367	472	15522	16890	19469	17229	25831
739	914	1013	1383	1211	484	396	384	240	437	35794	36158	38933	33190	52986
1394	1414	1437	1397	1441	258	263	268	295	302	36006	37190	38452	41268	43491
0	0	0	0	0	:	:	:	:	:	:	:	:	:	:
51	74	77	88	110	496	490	473	321	505	2506	3606	3661	2831	5535
6	6	5	5	7	:	:	:	:	:	:	:	:	:	:
40	49	66	73	83	532	480	501	354	492	2151	2375	3306	2577	4087
5	6	7	7	7	410	380	300*	187*	379*	202	209	200*	131*	280*
-	-	-	-	-	-	-	-	-	-	-	-	-	-	-
48	57	74	74	76	253	277	292	277	306	1226	1572*	2155	2040	2325
6	6	2	:	:	:	:	:	:	:	:	:	:	:	:
11	10	9	10	14	:	:	:	:	:	:	:	:	:	:

Grünfüttererzeugung  
Production of green fodder

**D 6. Hauptanbau**

No.	Erzeugnisse/Produits	Länder/Pays	Fläche/Superficie 1000 ha			Ertrag/Rendement 100 kg/ha			Erzeugung/Production 1000 t		
			1970	1971	1972	1970	1971	1972	1970	1971	1972
1.9111	<i>Grünmais<sup>26)</sup></i> <i>Mais fourrager<sup>26)</sup></i>	<b>EUR 9<sup>24)</sup></b>	—	—	—	—	—	—	—	—	—
		<b>EUR 9<sup>25)</sup></b>	<b>822</b>	<b>987</b>	<b>1 209</b>	<b>446</b>	<b>446</b>	<b>411</b>	<b>36 628</b>	<b>43 147</b>	<b>49 672</b>
		BR Deutschland	191	238	285	445	398	435	8 479	9 484	12 396
		France	385	445	579	517	524	399	19 858	23 313	23 075
		Italia	220	241	276	310	343	395	6 834	8 279	10 920
		Nederland	6	13	29	625	465	505	401	616	1 487
		Belgique/België	18	25	33	528	510	450	951	1 262	1 497
		Luxembourg	1	2	3	500	500	500	62	105	147
		United Kingdom	1	2	4	425	429	421	43	88	151
		Ireland	:	:	:	:	:	:	:	:	:
		Danmark	:	:	:	:	:	:	:	:	:
1.9112	<i>Übriger einjähriger Feldrauhfutterbau<sup>26)</sup></i> <i>Autres fourrages verts annuels des terres arables<sup>26)</sup></i>	<b>EUR 9<sup>24)</sup></b>	<b>1 603</b>	<b>1 413</b>	<b>1 336</b>	:	:	:	:	:	:
		<b>EUR 9<sup>25)</sup></b>	<b>1 512</b>	<b>1 323</b>	<b>1 262</b>	<b>208</b>	<b>212</b>	<b>232</b>	<b>31 123</b>	<b>28 019</b>	<b>29 019</b>
		BR Deutschland	20	21	19	:	:	:	:	:	:
		France	167	127	102	352	344	337	5 885	4 357	3 430
		Italia	1 342	1 195	1 148	188	198	223	25 211	23 639	25 556
		Nederland	0	0	0	:	:	:	:	:	:
		Belgique/België	6	7	6	:	:	:	:	:	:
		Luxembourg	2	1	2	160	160	200	26	23	32
		United Kingdom	46	44	43	:	:	:	:	:	:
		Ireland	7	6	6	:	:	:	:	:	:
		Danmark	13	12	11	:	:	:	:	:	:
1.912	<i>Mehnjähriger Feldrauh- futterbau<sup>22)</sup>23)</i> <i>Fourrages verts pluri- annuels des terres arables<sup>22)</sup>23)</i>	<b>EUR 9<sup>24)</sup></b>	<b>12 015</b>	<b>11 096</b>	<b>10 908</b>	:	:	:	:	:	:
		<b>EUR 9<sup>25)</sup></b>	<b>9 458</b>	<b>8 572</b>	<b>8 290</b>	<b>57,0</b>	<b>57,7</b>	<b>62,1</b>	<b>53 896</b>	<b>49 492</b>	<b>51 488</b>
		BR Deutschland <sup>24)</sup>	76	71	60	:	:	:	:	:	:
		BR Deutschland <sup>25)</sup>	552	505	476	75,5	72,1	75,8	4 168	3 642	3 604
		France	4 325	4 019	3 872	59,3	61,2	63,7	25 632	24 617	24 675
		Italia	3 513	2 957	2 899	54,4	52,5	60,7	19 124	15 514	17 590
		Nederland <sup>24)</sup>	48	46	45	:	:	:	:	:	:
		Nederland <sup>25)</sup>	6	4	4	78,5	90,3	93,2	47	35	37
		Belgique/België <sup>24)</sup>	19	11	6	:	:	:	:	:	:
		Belgique/België <sup>25)</sup>	62	56	53	96,8	101,9	101,7	596	574	538
		Luxembourg	11	11	9	42,7	44,7	50,0	46	47	47
United Kingdom <sup>24)</sup>	1 318	1 293	1 361	:	:	:	:	:	:		
United Kingdom <sup>25)</sup>	989	1 021	977	43,4	49,5	51,0	4 286	5 063	4 997		
Ireland	607	653	699	:	:	:	:	:	:		
Danmark	489	450	448	:	:	:	:	:	:		

Fußnoten siehe Seite 119  
See footnotes on page 119

D 6. Cultures principales

Fläche/Superficie 1000 ha					Ertrag/Rendimento 100 kg/ha					Erzeugung/Production 1000 t				
1973	1974	1975	1976	1977	1973	1974	1975	1976	1977	1973	1974	1975	1976	1977
-	1651	1833	2177	2166	:	:	:	:	:	:	:	:	:	:
1374	1650	1832	2176	2164	475	422	421	316	468	65 206	69 639	77 136	68 682	101302
346	381	430	463	539	448	438	446	369	475	15 522	16 670	19 169	17 089	25 631
634	801	890	1 154	983	508	404	394	249	460	32 197	32 382	35 083	28 762	45 204
292	325	338	364	410	422	425	440	453	474	12 333	13 823	14 868	16 485	19 411
51	74	77	88	110	496	490	473	321	505	2 506	3 606	3 661	2 831	5 535
40	49	66	73	83	532	480	501	354	492	2 151	2 375	3 306	2 577	4 087
3	4	5	5	5	500	450	360	200	450	167	178	165	102	238
7	16	26	29	34	494	380	340	293	355	330	606	884	836	1 196
:	:	:	:	:	:	:	:	:	:	:	:	:	:	:
:	1	1	1	2	:	:	:	:	:	:	:	:	:	:
1 294	1 273	1 299	:	:	:	:	:	:	:	:	:	:	:	:
1 250	1 252	1 283	1 316	1 312	226	227	226	232	253	28 201	28 360	29 040	30 584	33 233
21	8	11	7	8	:	269	269	212	251	:	220	300	140	200
105	112	123	230	228	343	336	313	193	341	3 597	3 776	3 850	4 428	7 782
1 102	1 088	1 099	1 033	1 032	215	215	215	240	233	23 673	23 367	23 584	24 783	24 080
0	0	0	0	0	:	:	:	:	:	:	:	:	:	:
6	6	5	5	7	:	:	:	:	:	:	:	:	:	:
2	2	2	2	2	221	200	168*	153*	200*	35	31	35*	29*	42*
42	41	48	45	42	215	237*	266	268	267	896	966*	1 271	1 204	1 129
6	6	2	:	:	:	:	:	:	:	:	:	:	:	:
11	9	8	9	12	:	:	:	:	:	:	:	:	:	:
10 842	10 767	10 251	:	:	:	:	:	:	:	:	:	:	:	:
8 144	8 045	7 965	7 825	7 774	64,1	62,4	61,0	53,3	70,7	52 202	80 170	48 580	41 730	54 960
63	-	-	-	-	:	-	-	-	-	:	-	-	-	-
440	481	454	451	381	75,5	76,0	75,5	61,6	76,2	3 323	3 659	3 426	2 778	2 903
3 845	3 842	3 857	3 910	3 958	69,6	67,4	65,1	45,2	74,8	26 753	25 897	25 118	17 681	29 622
2 849	2 777	2 721	2 466	2 500	59,3	57,4	58,1	67,3	69,6	16 885	15 948	15 794	16 594	17 390
44	47	49	43	45	:	:	:	:	:	:	:	:	:	:
3	:	:	:	:	94,4	:	:	:	:	33	:	:	:	:
3	:	:	:	:	:	:	:	:	:	:	:	:	:	:
51	47	45	44	44	101,3	100,5	96,2	53,4	106,6	515	472	429	234	470
9	9	8	9	9	55,0	50,4	42,4	38,4	50,4	52	46	36	34	45
1 380	1 407	1 238	1 184	1 217	:	:	:	:	:	:	:	:	:	:
946	889	881	946	882	49,0	46,6	42,7	46,6	51,4	4 640	4 149	3 757	4 409	4 530
755	808	543	:	:	:	:	:	:	:	:	:	:	:	:
453	460	456	450	403	:	:	:	:	:	:	:	:	:	:

Grünfüttererzeugung  
Production of green fodder

**D 6. Hauptanbau**

No.	Erzeugnisse/Produits	Länder/Pays	Fläche Superficie 1000 ha			Ertrag Rendement 100 kg ha			Erzeugung/Production 1000 t		
			1970	1971	1972	1970	1971	1972	1970	1971	1972
1.9121	<i>Klee und Gemenge<sup>23)</sup></i> <i>Trèfles et mélanges<sup>23)</sup></i>	EUR 9 <sup>24)</sup>	—	—	—	—	—	—	—	—	—
		EUR 9 <sup>25)</sup>	1 578	1 323	1 219	62,1	61,8	66,9	9 781	8 170	8 154
		BR Deutschland	297	273	257	77,3	73,9	77,3	2 298	2 015	1 983
		France	585	464	397	58,2	58,7	62,0	3 409	2 725	2 461
		Italia	677	571	553	58,8	58,5	65,7	3 975	3 337	3 632
		Nederland <sup>24)</sup>	—	—	—	—	—	—	—	—	—
		Nederland <sup>25)</sup>	0	0	0	73,0	82,5	85,5	3	3	1
		Belgique/België	7	6	5	79,5	83,5	81,9	57	51	39
		Luxembourg	9	9	8	43,1	45,2	50,0	39	40	38
		United Kingdom	:	:	:	:	:	:	:	:	:
		Ireland	:	:	:	:	:	:	:	:	:
Danmark	:	:	:	:	:	:	:	:	:		
1.9122	<i>Luzerne<sup>23)</sup></i> <i>Luzerne<sup>23)</sup></i>	EUR 9 <sup>24)</sup>	3 148	2 724	2 562	:	:	:	:	:	:
		EUR 9 <sup>25)</sup>	3 111	2 687	2 521	62,4	61,9	68,5	19 402	16 627	17 273
		BR Deutschland	90	90	83	81,0	77,3	79,3	730	698	655
		France	1 131	992	883	65,2	68,4	71,8	7 373	6 786	6 341
		Italia	1 877	1 593	1 543	59,6	56,8	65,8	11 191	9 042	10 160
		Nederland <sup>24)</sup>	—	—	—	—	—	—	—	—	—
		Nederland <sup>25)</sup>	5	4	4	79,0	91,0	93,5	43	33	36
		Belgique/België	6	6	8	98,3	101,3	100,7	62	66	77
		Luxembourg	1	1	1	42,0	45,0	50,0	3	3	3
		United Kingdom	15	16	18	:	:	:	:	:	:
		Ireland	:	:	:	:	:	:	:	:	:
Danmark	20	21	23	:	:	:	:	:	:		
1.9123	<i>Übrige Leguminosen<sup>23)</sup></i> <i>Autres légumineuses<sup>23)</sup></i>	EUR 9 <sup>24)</sup>	—	—	—	—	—	—	—	—	—
		EUR 9 <sup>25)</sup>	573	516	491	32,9	34,9	37,7	1 883	1 801	1 849
		BR Deutschland	—	—	—	—	—	—	—	—	—
		France	79	101	77	43,2	46,2	48,2	339	468	373
		Italia	494	415	414	31,2	32,1	35,7	1 544	1 333	1 476
		Nederland	—	—	—	—	—	—	—	—	—
		Belgique/België	—	—	—	—	—	—	—	—	—
		Luxembourg	—	—	—	—	—	—	—	—	—
		United Kingdom	:	:	:	:	:	:	:	:	:
		Ireland	:	:	:	:	:	:	:	:	:
Danmark	—	—	—	—	—	—	—	—	—		

Fußnoten siehe Seite 119  
See footnotes on page 119



D 6. Cultures principales

Fläche/Superficie 1000 ha					Ertrag/Rendimento 100 kg/ha					Erzeugung/Production 1000 t				
1973	1974	1975	1976	1977	1973	1974	1975	1976	1977	1973	1974	1975	1976	1977
-	-	1061	972	889	-	-	:	:	:	-	-	:	:	:
1159	1109	1060	962	878	67,8*	66,0*	64,9*	61,4*	77,3*	7853*	7322*	6884*	5902*	6790*
241	243	235	224	198	76,7	78,8	78,8	63,2	77,2	1848	1915	1851	1414	1532
373	347	319	294	266	65,1	61,2	60,4	40,8	66,7	2429	2121	1927	1202	1776
533	508	496	434	405	65,7	63,3	61,5	74,8	84,7	3498	3214	3053	3242	3429
-	0	0	0	0	-	:	:	:	:	-	:	:	:	:
0	:	:	:	:	91,0	:	:	:	:	1	:	:	:	:
4	4	3	4	2	83,6	88,9	70,5	50,0	84,0	35*	34	24	18	20
8	7	7	7	7	55,0*	50,5*	42,5*	38,2*	50,1*	42	37*	28*	26*	33*
:	:	:	:	:	:	:	:	:	:	:	:	:	:	:
:	:	:	:	:	:	:	:	:	:	:	:	:	:	:
:	:	:	:	:	:	:	:	:	:	:	:	:	:	:
2509	2441	2350	2147	2181	:	:	:	:	:	:	:	:	:	:
2471	2403	2316	2116	2115	67,6	66,6	67,9	64,9	78,0	16711	15992	15735	13739	16503
75	68	63	59	60	79,8	80,8	81,0	65,5	79,1	596	547	509	384	471
869	831	777	759	729	72,3	72,6	73,0	51,8	80,7	6282	6032	5678	3927	5887
1519	1499	1472	1295	1322	64,2	62,5	64,7	72,6	76,4	9745	9370	9518	9401	10103
-	3	3	3	3	-	:	:	:	:	-	:	:	:	:
3	:	:	:	:	94,5	:	:	:	:	32	:	:	:	:
5	4	4	3	4	103,8	95,8	76,1	71,5	94,5	52	41	28	25	39
1	1	0	1	1	55,0	50,0	42,0	42,0	55,0	3	3	2	2	3
17	17	14	14	16	:	:	:	:	:	:	:	:	:	:
:	:	:	:	:	:	:	:	:	:	:	:	:	:	:
21	18	17	14	15	:	:	:	:	:	:	:	:	:	:
-	-	-	410	406	-	-	-	:	:	-	-	-	:	:
491	459	451	356	349	36,1	35,4	34,9	44,1	44,6	1773	1624	1574	1570	1556
-	-	-	-	-	-	-	-	-	-	-	-	-	-	-
71	64	64	53	50	50,2	48,2	48,4	34,1	50,8	355	309	309	182	252
420	395	387	303	299	33,7	33,3	32,7	45,8	43,6	1417	1315	1264	1388	1304
-	-	-	-	-	-	-	-	-	-	-	-	-	-	-
-	-	-	-	-	-	-	-	-	-	-	-	-	-	-
-	-	-	-	-	-	-	-	-	-	-	-	-	-	-
:	:	:	:	:	:	:	:	:	:	:	:	:	:	:
:	:	:	:	:	:	:	:	:	:	:	:	:	:	:
-	-	-	-	-	-	-	-	-	-	-	-	-	-	-

Grünfüttererzeugung  
Production of green fodder

**D 6. Hauptanbau**

No.	Erzeugnisse/Produits	Länder/Pays	Fläche/Superficie 1000 ha			Ertrag/Rendement 100 kg/ha			Erzeugung/Production 1000 t		
			1970	1971	1972	1970	1971	1972	1970	1971	1972
1.9124	Ackerwiesen	EUR 9 <sup>24)</sup>	6 721	6 534	6 636	:	:	:	:	:	:
+	und -weiden <sup>23)</sup>	EUR 9 <sup>25)</sup>	4 198	4 047	4 059	54,4	56,6	59,7	22 831	22 894	24 212
1.9125	Prairies et pâturages temporaires <sup>23)</sup>	BR Deutschland <sup>24)</sup>	76	71	60	:	:	:	:	:	:
		BR Deutschland <sup>25)</sup>	165	142	136	69,2	65,5	70,8	1 139	929	966
		France	2 530	2 462	2 515	57,3	59,5	61,6	14 511	14 639	15 500
		Italia	465	378	389	51,9	47,7	59,8	2 414	1 802	2 323
		Nederland	48	46	45	:	:	:	:	:	:
		Belgique/België <sup>24)</sup>	20	11	6	:	:	:	:	:	:
		Belgique/België <sup>25)</sup>	48	44	40	99,2	104,5	104,2	477	457	422
		Luxembourg	1	1	1	40,0	40,0	50,0	4	4	6
		United Kingdom <sup>24)</sup>	1 303	1 277	1 343	:	:	:	:	:	:
		United Kingdom <sup>25)</sup>	989	1 021	977	43,4	49,5	51,0	4 286	5 063	4 997
		Ireland	607	653	699	:	:	:	:	:	:
		Danmark	468	428	425	:	:	:	:	:	:
1.9124	Ackerwiesen <sup>23)</sup>	EUR 9 <sup>24)</sup>	3 259	3 162	3 284	:	:	:	:	:	:
	Prairies temporaires <sup>23)</sup>	EUR 9 <sup>25)</sup>	2 990	2 844	2 923	60,0	60,7	64,0	17 938	17 269	18 711
		BR Deutschland	165	142	136	69,2	65,5	70,8	1 139	929	966
		France	2 311	2 280	2 356	60,2	61,8	62,0	13 904	14 076	14 995
		Italia	465	378	389	51,9	47,7	59,8	2 414	1 802	2 323
		Nederland	:	:	:	:	:	:	:	:	:
		Belgique/België	48	44	40	99,2	104,5	104,2	477	457	422
		Luxembourg	1	1	1	40,0	40,0	50,0	4	4	6
		United Kingdom	:	:	:	:	:	:	:	:	:
		Ireland	268	318	361	:	:	:	:	:	:
		Danmark	:	:	:	:	:	:	:	:	:
1.9125	Ackerweiden <sup>23)</sup>	EUR 9 <sup>24)</sup>	654	599	564	:	:	:	:	:	:
	Pâturages temporaires <sup>23)</sup>	EUR 9 <sup>25)</sup>	219	182	159	27,7	30,9	31,8	607	563	505
		BR Deutschland	76	71	60	:	:	:	:	:	:
		France	219	182	159	27,7	30,9	31,8	607	563	505
		Italia	:	:	:	:	:	:	:	:	:
		Nederland	:	:	:	:	:	:	:	:	:
		Belgique/België	20	11	6	:	:	:	:	:	:
		Luxembourg	:	:	:	:	:	:	:	:	:
		United Kingdom	:	:	:	:	:	:	:	:	:
		Ireland	338	335	338	:	:	:	:	:	:
		Danmark	:	:	:	:	:	:	:	:	:

D 6. Cultures principales

Fläche/Superficie 1000 ha					Ertrag/Rendimento 100 kg/ha					Erzeugung/Production 1000 t				
1973	1974	1975	1976	1977	1973	1974	1975	1976	1977	1973	1974	1975	1976	1977
6 684	6 758	6 390	:	:	:	:	:	:	:	:	:	:	:	:
4 024	4 074	4 137	4 391	4 432	64,3	61,9	58,9	46,7	67,9	25 865	25 232	24 368	20 519	30 111
63	:	:	:	:	:	:	:	:	:	:	:	:	:	:
125	170	156	169	123	70,4	70,3	68,4	58,1	73,0	879	1 197	1 066	981	900
2 533	2 600	2 697	2 803	2 913	69,8	67,1	63,8	44,1	74,5	17 687	17 435	17 205	12 370	21 707
378	376	365	435	474	58,9	54,5	53,6	58,9	53,9	2 224	2 049	1 958	2 562	2 554
44	44	46	40	43	:	:	:	:	:	:	:	:	:	:
3	:	:	:	:	:	:	:	:	:	:	:	:	:	:
42	39	37	37	38	102,8	102,2	100,5	52,0	109,3	428	397	377	192	412
1	1	1	1	2	55,0	50,0	42,0*	38,0*	50,0*	6	6	5*	5*	9*
1 364	1 390	1 224	1 170	1 200	:	:	:	:	:	:	:	:	:	:
946	889	881	946	882	49,0	46,6	42,7	46,6	51,4	4 640	4 149	3 757	4 409	4 530
755	808	543	:	:	:	:	:	:	:	:	:	:	:	:
432	442	439	436	388	:	:	:	:	:	:	:	:	:	:
3 341	3 340	3 212	:	:	:	:	:	:	:	:	:	:	:	:
2 926	2 870	2 960	3 041	3 145	70,9	67,6	64,4	47,4	75,3	20 723	19 416	19 076	14 404	23 676
125	:	:	:	:	70,4	:	:	:	:	879	:	:	:	:
2 379	2 454	2 556	2 656	2 756	72,2	69,1	65,5	45,3	76,5	17 184	16 964	16 735	12 027	21 087
378	376	365	346	350	58,9	54,5	53,6	62,9	62,0	2 224	2 049	1 958	2 180	2 168
:	:	:	:	:	:	:	:	:	:	:	:	:	:	:
42	39	37	37	38	102,8	102,2	100,5	52,0	109,3	428	397	377	192	412
1	1	1	1	2	55,0	50,0	42,0*	38,0*	50,0*	6	6	5*	5*	9*
:	:	:	:	:	:	:	:	:	:	:	:	:	:	:
417	470	252	:	:	:	:	:	:	:	:	:	:	:	:
:	:	:	:	:	:	:	:	:	:	:	:	:	:	:
557	484	432	:	:	:	:	:	:	:	:	:	:	:	:
153	145	141	236	281	32,8	32,4	33,3	30,7	35,8	502	471	469	725	1 006
63	:	:	:	:	:	:	:	:	:	:	:	:	:	:
153	145	141	147	157	32,8	32,4	33,3	23,3	39,5	502	471	469	342	620
:	:	:	89	124	:	:	:	43,1	31,1	:	:	:	382	386
:	:	:	:	:	:	:	:	:	:	:	:	:	:	:
3	:	:	:	:	:	:	:	:	:	:	:	:	:	:
:	:	:	:	:	:	:	:	:	:	:	:	:	:	:
:	:	:	:	:	:	:	:	:	:	:	:	:	:	:
338	338	291	:	:	:	:	:	:	:	:	:	:	:	:
:	:	:	:	:	:	:	:	:	:	:	:	:	:	:

Grünfüttererzeugung  
Production of green fodder

**D 6. Dauergrünland**

No.	Erzeugnisse/Produits	Länder/Pays	Fläche/Superficie 1000 ha			Ertrag/Rendement 100 kg/ha			Erzeugung/Production 1000 t		
			1970	1971	1972	1970	1971	1972	1970	1971	1972
2.1	Dauergrünland <sup>22)23)</sup>	EUR 9 <sup>24)</sup>	42 375	42 325	42 161	:	:	:	:	:	:
+	Superficies toujours	EUR 9 <sup>25)</sup>	25 782	25 892	25 733	40,7	40,9	42,5	104 998	105 882	109 446
2.2	couvertes d'herbe <sup>22)23)</sup>	BR Deutschland <sup>24)</sup>	1 451	1 420	1 415	:	:	:	:	:	:
		BR Deutschland <sup>25)</sup>	4 049	3 997	3 971	67,9	65,6	69,1	27 477	26 229	27 444
		France	13 934	13 933	13 883	37,9	38,6	39,6	52 781	53 731	55 017
		Italia	5 166	5 313	5 336	16,5	15,8	18,4	8 534	8 371	9 794
		Nederland	1 375	1 326	1 318	80,0	84,5	84,4	10 990	11 200	11 120
		Belgique/België <sup>24)</sup>	559	554	554	:	:	:	:	:	:
		Belgique/België <sup>25)</sup>	184	189	183	75,6	83,4	83,8	1 390	1 573	1 533
		Luxembourg <sup>24)</sup>	40	39	39	:	:	:	:	:	:
		Luxembourg <sup>25)</sup>	30	30	30	42,0	49,0	54,0	124	148	162
		United Kingdom <sup>24)</sup>	10 415	10 356	10 351	:	:	:	:	:	:
		United Kingdom <sup>25)</sup>	1 045	1 104	1 012	35,4	41,9	43,1	3 703	4 629	4 375
		Ireland	3 652	3 630	3 617	:	:	:	:	:	:
		Danmark	299	289	291	:	:	:	:	:	:
2.1	Dauerwiesen <sup>23)</sup>	EUR 9 <sup>24)</sup>	12 220	12 437	12 027	:	:	:	:	:	:
	Prairies permanentes <sup>23)</sup>	EUR 9 <sup>25)</sup>	11 397	11 637	11 253	53,6	52,7	55,6	61 076	61 285	62 559
		BR Deutschland	4 049	3 997	3 971	67,9	65,6	69,1	27 477	26 229	27 444
		France	5 201	5 182	4 880	44,3	44,9	46,8	23 025	23 283	22 847
		Italia	889	1 135	1 176	60,5	47,8	52,7	5 357	5 422	6 198
		Nederland	:	:	:	:	:	:	:	:	:
		Belgique/België	184	189	183	75,6	83,4	83,8	1 390	1 573	1 533
		Luxembourg	30	30	30	42,0	49,0	54,0	124	148	162
		United Kingdom <sup>24)</sup>	176	144	160	:	:	:	:	:	:
		United Kingdom <sup>25)</sup>	1 045	1 104	1 012	35,4	41,9	43,1	3 703	4 629	4 375
		Ireland	647	656	614	:	:	:	:	:	:
		Danmark	:	:	:	:	:	:	:	:	:
2.2	Dauerweiden <sup>23)</sup>	EUR 9 <sup>24)</sup>	28 481	28 273	28 525	:	:	:	:	:	:
	Pâturages permanents <sup>23)</sup>	EUR 9 <sup>25)</sup>	13 011	12 929	13 162	25,3	25,8	27,2	32 932	33 397	35 766
		BR Deutschland	1 451	1 420	1 415	:	:	:	:	:	:
		France	8 733	8 752	9 002	34,1	34,8	35,7	29 756	30 448	32 170
		Italia	4 278	4 178	4 160	7,4	7,1	8,6	3 177	2 949	3 596
		Nederland	:	:	:	:	:	:	:	:	:
		Belgique/België	558	554	554	:	:	:	:	:	:
		Luxembourg	40	39	39	:	:	:	:	:	:
		United Kingdom	10 415	10 356	10 351	:	:	:	:	:	:
		Ireland	3 006	2 974	3 003	:	:	:	:	:	:
		Danmark	:	:	:	:	:	:	:	:	:

Fußnoten siehe Seite 119  
See footnotes on page 119

D 6. Superficies toujours couvertes d'herbe

Fläche/Superficie 1000 ha					Ertrag/Rendimento 100 kg/ha					Erzeugung/Production 1000 t				
1973	1974	1975	1976	1977	1973	1974	1975	1976	1977	1973	1974	1975	1976	1977
41 971	41 517	41 561	:	:	:	:	:	:	:	:	:	:	:	:
25 517	25 105	24 866	24 329	23 999	43,7	42,2	43,1	34,1	:	111 566	106 030	107 127	82 890	:
1 408	1 400	1 379	1 366	1 415	:	:	:	:	:	:	:	:	:	:
3 939	3 864	3 865	3 854	3 790	68,2	70,1	69,9	58,6	72,0	26 871	27 095	27 021	22 579	27 270
13 759	13 555	13 403	13 284	13 074	41,2	38,6	40,7	27,4	46,0	56 622	52 341	54 502	36 444	60 099
5 311	5 271	5 244	4 803	4 805	18,2	17,3	17,4	16,6	17,6	9 684	9 125	9 105	7 987	8 474
1 310	1 298	1 286	1 270	1 239	94,8	94,3	92,3	88,2	:	12 430	12 250	11 875	11 200	:
556	581	546	545	521	:	:	:	:	:	:	:	:	:	:
177	189	175	169	169	85,7	80,5	76,7	40,0	88,3	1 517	1 357	1 340	677	1 490
40	40	40	41	41	:	:	:	:	:	:	:	:	:	:
30	29	30	30	31	63,9	63,7	54,5	36,9	63,7	190	188	164	111	196
10 528	10 565	10 766	10 674	10 521	:	:	:	:	:	:	:	:	:	:
990	919	862	919	882	42,9	40,0	36,2	42,3	46,5	4 252	3 674	3 120	3 892	4 104
3 603	3 568	3 686	:	:	:	:	:	:	:	:	:	:	:	:
318	277	277	266	279	:	:	:	:	:	:	:	:	:	:
10 809	10 575	10 779	:	:	:	:	:	:	:	:	:	:	:	:
10 212	10 011	9 966	9 714	9 694	58,0	56,8	57,9	45,5	62,2	59 266	56 874	57 762	44 203	60 288
3 939	3 864	3 865	3 854	3 790	68,2	70,1	69,9	58,6	72,0	26 871	27 095	27 021	22 579	27 270
4 893	4 773	4 720	4 566	4 617	49,9	46,8	49,6	34,1	55,8	24 402	22 330	23 437	15 585	25 768
1 173	1 176	1 176	1 095	1 087	53,6	50,2	49,3	48,0	51,2	6 285	5 904	5 800	5 252	5 564
:	:	:	:	:	:	:	:	:	:	:	:	:	:	:
177	169	175	169	169	85,7	80,5	76,7	40,0	88,3	1 517	1 357	1 340	677	1 490
30	29	30	30	31	63,9	63,7	54,5	36,9	63,7	190	188	164	111	196
:	:	:	:	:	:	:	:	:	:	:	:	:	:	:
:	:	:	:	:	:	:	:	:	:	:	:	:	:	:
597	564	813	:	:	:	:	:	:	:	:	:	:	:	:
:	:	:	:	:	:	:	:	:	:	:	:	:	:	:
24 619	24 446	24 145	:	:	:	:	:	:	:	:	:	:	:	:
13 004	12 877	12 751	12 426	12 175	27,4	25,8	27,0	19,0	30,6	35 619	33 233	34 369	23 594	37 241
1 408	1 400	1 379	1 366	1 415	:	:	:	:	:	:	:	:	:	:
8 866	8 782	8 683	8 718	8 457	36,3	34,2	35,8	23,9	40,6	32 220	30 012	31 065	20 859	34 331
4 138	4 095	4 068	3 708	3 718	8,2	7,9	8,1	7,4	7,8	3 399	3 221	3 304	2 735	2 910
:	:	:	:	:	:	:	:	:	:	:	:	:	:	:
556	561	546	545	521	:	:	:	:	:	:	:	:	:	:
40	40	40	41	41	:	:	:	:	:	:	:	:	:	:
6 605	6 564	6 555	6 513	6 400	:	:	:	:	:	:	:	:	:	:
3 006	3 004	2 874	:	:	:	:	:	:	:	:	:	:	:	:
:	:	:	:	:	:	:	:	:	:	:	:	:	:	:

E 1. Nebenanbau

E 1. Cultures secondaires

No.	Erzeugnisse/Produits	Länder/Pays	Fläche/Superficie 1000 ha			Ertrag/Rendement 100 kg/ha			Erzeugung/Production 1000 t		
			1975	1976	1977	1975	1976	1977	1975	1976	1977
1.111	Weizen Blé	Italia	137	138	81	:	:	:	:	:	:
1.1121	Roggen Seigle	Italia	1	1	0	:	:	:	:	:	:
1.113	Gerste Orge	Italia	25	25	21	:	:	:	:	:	:
1.1141	Hafer Avoine	Italia	22	21	14	:	:	:	:	:	:
1.115	Körnermais Maïs grain	France Italia	2 132	2 108	2 82	37,5 :	37,0 :	38,7 :	7 :	7 :	7 :
1.191 1.192	Übriges Getreide Autres céréales	France Italia	1 0	0 0	0 1	26,3 :	23,9 :	24,6 :	1 :	1 :	1 :
1.1311	Erbsen (Trocken-) Pois secs	Italia	7	7	7	:	:	:	:	:	:
1.1321	Speisebohnen Haricots secs	France Italia	1 41	2 40	2 34	4,8 :	14,6 :	26,2 :	1 :	2 :	4 :
1.1322	Ackerbohnen Fèves et féveroles	Italia	34	26	20	:	:	:	:	:	:
1.1392	Wicken zum Ausreifen Vesces pour la graine	Italia	1	1	1	:	:	:	:	:	:
1.1393	Lupinen zum Ausreifen Lupins pour la graine	Italia	2	2	2	:	:	:	:	:	:
1.14111	Frühkartoffeln Pommes de terre hâtives	France Italia	1 12	1 12	1 14	110 :	111 :	113 :	14 :	13 :	14 :
1.14112	Übrige Kartoffeln Autres pommes de terre	France Italia	0 30	0 22	0 20	132 :	118 :	85 :	4 :	3 :	3 :
1.142	Zuckerrüben Betteraves sucrières	Italia	5	1	1	:	:	:	:	:	:
1.1491	Futterrüben Betteraves fourragères	France Italia	1 10	0 9	1 5	492 :	298 :	461 :	56 :	10 :	43 :
1.14921	Kohlrüben Rutabagas	BR Deutschland <sup>27)</sup> France Italia Belgique/België	202 2 5 0	246 2 4 0	188 2 4 1	209 242 : 328	254 241 : 249	302 279 : 290	4224 47 : 8	6261 57 : 4	5661 60 : 15
1.14922	Futtermöhren und Wasserrüben Carottes et navets fourragers	BR Deutschland <sup>28)</sup> France Italia Belgique/België	: 8 18 32	: 8 17 33	: 7 13 25	: 211 : 355	: 196 : 275	: 211 : 353	: 160 : 1133	: 150 : 928	: 144 : 888
1.1493	Futterkohl Choux fourragers	BR Deutschland <sup>29)</sup> France Italia Belgique/België	: 46 3 6	: 52 6 13	: 48 2 8	: 441 : 320	: 323 : 269	: 418 : 308	: 2047 : 177	: 1673 : 343	: 2009 : 233
1.1499	Übrige Hackfrüchte Autres plantes sarclées	France	8	23	13	214	256	198	182	598	262
1.151	Ölsaaten Oléagineux	Italia	2	1	1	:	:	:	:	:	:
1.155	Tabak Tabac	Italia	4	3	10	:	:	:	:	:	:

## Fodnoter

- 1) Sum for de l nde, for hvilke der foreligger oplysninger.
- 2) Inkl. runkelroer, k lbroer og turnips til foder.
- 3) Fra 1977 ekskl. produktionen, der ikke er til salg og ekskl. tilsvarende dyrkningsarealer (Kategorier 4 og 5).
- 4) Kun rug.
- 5) indeholdt i blands d.
- 6) Kun h vre.
- 7) Inkl. vinter-blands d og vikker.
- 8) Kun arealer, for hvilke der foreligger udbyttetall.
- 9) Inkl. spiseb nner.
- 10) Inkl. kiker rter.
- 11) Inkl. andre b lgfrugter.
- 12) indeholdt i position 1.1311.
- 13) Inkl. kartofler fra erhvervsgartnerier.
- 14) Inkl. runkelroer.
- 15) Inkl. sukkerroer til foder.
- 16) indeholdt i position 1.1491.
- 17) Jordk kker, pastinak, fodergr eakar.
- 18) S de kartofler.
- 19) Runkelroer, turnips og guler dder til foder.
- 20) Kun rybe.
- 21) Jordn dder (I), bomuldsfr  (I), sesam (I).
- 22) Den sammenlignende oversigt p  seks sprog, der findes umiddelbart f r de nærv rende tabeller, giver en oversigt over indholdet af hovedgrupperne i gr nfoderstatistikker for de forskellige medlemsstater.
- 23) H studbytte pr. hektar og i alt udtrykt i h enheder = 25% af gr nfodermassen.
- 24) Arealer, for hvilke der ikke foreligger h sttall.
- 25) Kun arealer, for hvilke der foreligger h sttall.
- 26) H studbytte pr. hektar og i alt udtrykt i gr nfodermasse.
- 27) Inkl. turnips og foderk ll.
- 28) indeholdt i position 1.14921.

## Notes

- 1) Total des pays dont les donn es sont disponibles.
- 2) Y compris les rutabagas, navets et bettes fourag res.
- 3) A partir de 1977, sans la production qui n'est pas destin e   la vente et sans les superficies cultiv es correspondantes (cat gories 4 et 5).
- 4) Uniquement seigle.
- 5) Y compris dans les m langes de c r ales d' t .
- 6) Uniquement avoine.
- 7) Y compris m teil et vesces.
- 8) Seules les superficies pour lesquelles on dispose de donn es de production.
- 9) Y compris haricots secs.
- 10) Y compris pois chiches.
- 11) Y compris autres l gumes secs.
- 12) Compris dans le poste 1.1311.
- 13) Y compris pommes de terre en cultures maraich res.
- 14) Y compris bettes fourag res.
- 15) Y compris betteraves sucri res utilis es comme fourrage.
- 16) Compris sous la position 1.1491.
- 17) Topinambours, panais, courges et citrouilles fourag res.
- 18) Patates douces.
- 19) Bettes fourag res, navets et carottes fourag res.
- 20) Uniquement navette.
- 21) Arachide (I), graines de coton (I), s same (I).
- 22) Le tableau comparatif en six langues pr c dant les pr sents tableaux donne un aper u du contenu des groupes principaux des statistiques de fourrages verts de divers Etats membres.
- 23) Rendement et production en unit  de foin = 25% de la masse verte.
- 24) Superficies pour lesquelles on ne dispose pas de donn es de production.
- 25) Seules les superficies pour lesquelles on dispose de donn es de production.
- 26) Rendement et production en vert.
- 27) Y compris navets et choux fouragers.
- 28) Compris dans le poste 1.14921.

## Fu noten

- 1) Summe der L nder, f r die Angaben vorliegen.
- 2) Einschl. Kohl- und Wasserr ben sowie Futtermangold.
- 3) Ab 1977 ohne Erzeugung, die nicht dem Verkauf dient und ohne entsprechende Anbaufl chen (Kategorien 4 und 5).
- 4) Nur Roggen.
- 5) Im Sommermenggetreide enthalten.
- 6) Nur Hafer.
- 7) Einschl. Wintermenggetreide und Wicken.
- 8) Nur Fl chen, f r die Erzeugungszahlen vorhanden sind.
- 9) Einschl. Spisebohnen.
- 10) Einschl. Kichererbsen.
- 11) Einschl. anderer H lsenfr chte.
- 12) In Position 1.1311 enthalten.
- 13) Einschl. Kartoffeln aus Erwerbsg rten.
- 14) Einschl. Futtermangold.
- 15) Einschl. Zuckerr ben zu Futterzwecken.
- 16) In Position 1.1491 enthalten.
- 17) Topinambur, Pastinaken, Futterk rblisse.
- 18) S dkartoffeln.
- 19) Futtermangold, Wasserr ben und Futterm hren.
- 20) Nur R ben.
- 21) Erdn sse (I), Baumwollsaat (I), Sesam (I).
- 22) Die vor diesen Tabellen in sechs Sprachen wiedergegebene vergleichende  bersicht erm glicht einen Einblick in das, was die Hauptgruppen der Gr nfutterstatistiken in den einzelnen Mitgliedsl ndern enthalten.
- 23) Ertr ge und Erzeugung in Heuwert = 25% der Gr nmasse.
- 24) Fl chen ohne entsprechende Erzeugungszahlen.
- 25) Nur Fl chen, f r die entsprechende Erzeugungszahlen vorhanden sind.
- 26) Ertr ge und Erzeugung in Gr nmasse.
- 27) Einschl. Wasserr ben und Futterkohl.
- 28) In Position 1.14921 enthalten.

## Note

- 1) Somma dei paesi per i quali sono disponibili i dati.
- 2) Compresa rutabaga, rape da foraggio e bietole da coste.
- 3) Dal 1977, esclusa la produzione non destinata alla vendita nonch  le superfici coltivate corrispondenti (categorie 4 e 5).
- 4) Solo segale.
- 5) Compreso nei miscugli di cereali primaverili.
- 6) Solo avena.
- 7) Compresi il frumento segeto e vecchia.
- 8) Soltanto le superfici per le quali sono disponibili i dati della produzione.
- 9) Compresi i fagioli per granella.
- 10) Compresi i ceci.
- 11) Compresa le altre leguminose per granella.
- 12) Compreso nella voce 1.1311.
- 13) Compresa le patate di produzione destinate alla vendita.
- 14) Compresa le bietole da coste.
- 15) Compresa le barbabietole da zucchero utilizzate come foraggio.
- 16) Compreso nella voce 1.1491.
- 17) Topinambur, pastinaca, zucche da foraggio.
- 18) Patate dolci.
- 19) Bietole da coste, rape e carote da foraggio.
- 20) Solo ravizzone.
- 21) Arachidi (I), semi di cotone (I), sesamo (I).
- 22) Il quadro comparativo in sei lingue che precede le presenti tabelle fornisce un riassunto dal contenuto dei principali gruppi di statistiche di foraggio verde dei diversi Stati membri.
- 23) Resa unitaria e produzione in unit  fieno = 25% della materia verde.
- 24) Superfici per le quali non sono disponibili i dati di produzione.
- 25) Soltanto le superfici per le quali sono disponibili i dati di produzione.
- 26) Resa unitaria e produzione in materia verde.
- 27) Compresi rape e cavolo da foraggio.
- 28) Compreso nella voce 1.14921.

## Footnotes

- 1) Total number of countries for which data are available.
- 2) Incl. swedes, tumps and mangolds for stockfeeding.
- 3) From 1977, excl. production not for sale and excl. the corresponding cultivated areas (categories 4 and 5).
- 4) Rye only.
- 5) Incl. mixed grain, other than maslin.
- 6) Oats only.
- 7) Incl. maslin and common vetches.
- 8) Only areas for which production figures are available.
- 9) Incl. kidney beans (dried).
- 10) Incl. chick-peas.
- 11) Incl. other dried pulses.
- 12) Incl. in item 1.1311.
- 13) Incl. potatoes from commercial horticulture.
- 14) Incl. mangels.
- 15) Incl. sugarbeet for fodder.
- 16) Incl. in item 1.1491.
- 17) Topinambur, parsnips, fodder pumpkins.
- 18) Sweet potatoes.
- 19) Mangolds, turnips and fodder carrots.
- 20) Only turnip rape.
- 21) Ground nuts (I), cotton seed (I), sesame (I).
- 22) The comparative table in six languages preceding the present tables gives an outline of the contents of the principal groups of statistics on green fodder for the different Member States.
- 23) Yields and production in hay equivalents = 25% of green material.
- 24) Areas for which production figures are not available.
- 25) Only areas for which production figures are available.
- 26) Yields and production as green material.
- 27) Incl. turnips and fodder kale.
- 28) Incl. in item 1.14921.

## Voetnoten

- 1) Totaal voor de landen waarvoor gegevens beschikbaar zijn.
- 2) Inclusief koolrapen, stoppelknollen en voedersnijbietten.
- 3) Vanaf 1977, zonder de produktie die niet voor de verkoop bestemd is en zonder de daarbij gehorende oppervlaktten (Categorien 4 en 5).
- 4) Alleen rogge.
- 5) Bij de mengsels van zomergranen in begrepen.
- 6) Alleen haver.
- 7) Met inbegrip van masteluin en wicken.
- 8) Alleen oppervlaktten waarvoor oogstgetallen aanwezig zijn.
- 9) Met inbegrip van droog geogoste bonen.
- 10) Met inbegrip van grauwe erwten.
- 11) Met inbegrip van andere peulvruchten.
- 12) In positie 1.1311 ingesloten.
- 13) Met inbegrip van aardappelen voor de verkoop.
- 14) Met inbegrip van anjibiet.
- 15) Met inbegrip van voor veevoeder bestemde suikerbieten.
- 16) In positie 1.1491 ingesloten.
- 17) Aardpeer, pastinaka, voederpompoe.
- 18) Zoete aardappelen.
- 19) Voedersnijbietten, stoppelknollen en voederwortelen.
- 20) Alleen rapzaad.
- 21) Aardnoten (I), katoenzaad (I), sesamzaad (I).
- 22) De vergelijkende overzichtstabel in zes talen die voor deze tabellen is opgenomen geeft inzicht in hetgeen in de hoofdgroepen van de groenvoederstatistieken van de verschillende Lid-staten is onthouden.
- 23) Opbrengsten en produktie in hooi-eenheden = 25% van de groene massa.
- 24) Oppervlaktten waarvoor oogstgetallen niet aanwezig zijn.
- 25) Alleen oppervlaktten waarvoor oogstgetallen aanwezig zijn.
- 26) Opbrengsten en produktie in groen.
- 27) Met inbegrip van stoppelknollen en voederkool.
- 28) In positie 1.14921 ingesloten.





**Landbrugsstatistiske publikationer – grøn serie\*  
Agrarstatistische Veröffentlichungen – grüne Reihe\*  
Publications of agricultural statistics – green series\***

**Publications de statistique agricole – série verte\*  
Pubblicazioni di statistica agraria – serie verde\*  
Publikaties van landbouwstatistiek – groene reeks\***

	Udgave / Ausgabe / Edition / Edizione / Uitgave	
	1976	1977
	Referensperiode Referenzperiode Reference period	Période de référence Periodo di riferimento Referentieperiode
<b>Hvert andet år / Zweijährlich / Biennial / Biennal / Biennale / Tweejaarlijks</b>		
<ul style="list-style-type: none"> <li>● Animalsk produktion / Tiererzeugung / Animal production / Production animale / Produzione animale / Dierlijke produktie</li> <li>● Mælk og mælkeprodukter / Milch und Milcherzeugnisse / Milk and milk products / Lait et produits laitiers / Latte e prodotti lattiero-caseari / Melk en melkprodukten</li> <li>● Forsyningsbalancer / Versorgungsbilanzen / Supply balance sheets / Bilans d'approvisionnement / Bilanci d'approvvigionamento / Voorzieningsbalansen</li> <li>● Priser / Preise / Prices / Prix / Prezzi / Prijzen</li> <li>● Struktur / Struktur / Structure / Structure / Structura / Structuur</li> </ul>	1964-1975	—
	—	1965-1976
	1972-1975	—
	1969-1975	—
		1950-1975
<b>Årlig / Jährlich / Annual / Annual / Annuale / Jaarlijs</b>		
<ul style="list-style-type: none"> <li>● Arealbenyttelse og høstudbytte / Bodennutzung und Erzeugung / Land use and production / Utilisation des terres et production / Utilizzazione delle terre e produzione / Grondgebruik en produktie</li> <li>● Produktion af grønsager og frugt / Erzeugung von Gemüse und Obst / Production of vegetables and fruit / Production de légumes et fruits / Produzione di ortaggi e frutta / Produktie van groenten en fruit</li> <li>● Fiskeri / Fischerei / Fisheries / Pêche / Pesca / Visserij: <ul style="list-style-type: none"> <li>I</li> <li>II</li> </ul> </li> <li>● Priser for frugt, grønsager og kartofler / Preise für Obst, Gemüse und Kartoffeln / Prices for fruit, vegetables and potatoes / Prix des fruits, légumes et pommes de terre / Prezzi di frutta, ortaggi e patate / Prijzen van fruit, groenten en aardappelen</li> <li>● EF-Indeks over producentpriser / EG-Index der Erzeugerpreise / EC-Index of producer prices / Indice CE des prix à la production / Indice CE dei prezzi alla produzione / EG-Index der producentenprijzen</li> <li>● EF-Indeks over priser på driftsmidler / EG-Index der Preise der Betriebsmittel / EC-Index of the price of the means of production / Indice CE des prix des moyens de production / Indice CE dei prezzi dei mezzi di produzione / EG-Index van prijzen van de produktiemiddelen</li> <li>● Regnskaber / Gesamtrechnungen / Economic accounts / Comptes économiques / Conti economici / Rekeningen</li> <li>● Skovbrug / Forstwirtschaft / Forestry / Economie forestière / Economia forestale / Bosbouw</li> <li>● Årbog / Jahrbuch / Yearbook / Annuaire / Annuario / Jaarboek</li> </ul>	1965-1975	1966-1976
	1964-1975	1965-1976 1964-1976 1974-1975
	1974-1975	1975-1976
	1969-1975	1970-1976
	1970-1975	1971-1976
	1972-1975	1973-1976
<b>Kvartalsvis / Vierteljährlich / Quaterly / Trimestriel / Trimestrale / Kwartaal</b>		
<ul style="list-style-type: none"> <li>● Priser for driftsmidler / Preise der Betriebsmittel / Prices of the means of production / Prix des moyens de production / Prezzi dei mezzi di produzione / Prijzen van produktiemiddelen</li> <li>● EF-Indeks over priser på driftsmidler / EG-Index der Preise der Betriebsmittel / EC-Index of the price of the means of production / Indice CE des prix des moyens de production / Indice CE dei prezzi dei mezzi di produzione / EG-Index van prijzen van de produktiemiddelen</li> <li>● Fiskeri / Fischerei / Fisheries / Pêche / Pesca / Visserij</li> </ul>	1975-1976	1976-1977
<b>Hver anden måned / Zweimonatlich / Bimonthly / Bimestriel / Bimestrale / Tweemaandelijks</b>		
<ul style="list-style-type: none"> <li>● Priser for vegetabiliske produkter / Preise für pflanzliche Produkte / Prices for vegetable products / Prix de produits végétaux / Prezzi di prodotti vegetali / Prijzen voor plantaardige producten</li> <li>● Priser for animalske produkter / Preise für tierische Produkte / Prices for animal products / Prix de produits animaux / Prezzi di prodotti animali / Prijzen van dierlijke producten</li> <li>● EF-Indeks over producentpriser / EG-Index der Erzeugerpreise / EC-Index of producer prices / Indice CE des prix à la production / Indice CE dei prezzi alla produzione / EG-Index der producentenprijzen</li> </ul>	1975-1976	1976-1977
		1976-1977
	1975-1976	1976-1977
<b>Månedlig / Monatlich / Monthly / Mensuel / Mensile / Maandelijks</b>		
<ul style="list-style-type: none"> <li>● Vegetabilisk produktion / Pflanzliche Erzeugung / Crop production / Production végétale / Produzione vegetale / Plantaardige produktie</li> <li>● Kød / Fleisch / Meat / Viande / Carne / Vlees</li> <li>● Mælk / Milch / Milk / Lait / Latte / Melk</li> <li>● Æg / Eier / Eggs / Œufs / Uova / Eier</li> <li>● Sukker / Zucker / Sugar / Sucre / Zucchero / Suiker</li> </ul>	1975-1976	1976-1977
	1975-1976	1976-1977
	1975-1976	1976-1977
	1975-1976	1976-1977
<b>Studier og undersøgelser / Studien und Erhebungen / Studies and surveys / Études et enquêtes / Studi e indagini / Studies en enquêtes</b>		
<ul style="list-style-type: none"> <li>● Fællesskabsundersøgelse af frugttræplantager / Gemeinschaftliche Zählung der Obstbaumplantagen / Community survey of orchard fruit trees / Enquête communautaire sur les plantations d'arbres fruitiers / Indagine comunitaria sulle piantagioni d'alberi da frutta / Gemeinschaftliche enquête betreffende fruitboomplantingen</li> <li>● Federbalancer: Ressourcer / Futterbilanz: Aufkommen / Feed balance sheet: Resources / Bilan fourrager: Ressources / Bilancio foraggero: Risorse / Voederbalansen: Beschikbare hoeveelheden</li> <li>● Almindelig landbrugstælling / Allgemeine Landwirtschaftszählung / General survey on agriculture / Recensement général de l'agriculture / Consimento generale dell'agricoltura / Algemene landbouwstelling; FAO.</li> </ul>	1972-1975	—
	1970-1974	—
<b>Afhandlinger / Abhandlungen / Reference works / Ouvrages de références / Testi di riferimento / Afsandelingen</b>		
<ul style="list-style-type: none"> <li>● Metodologi for EF-Indekset over producentpriser på landbrugsprodukter / Methodologie des EG-Index der Erzeugerpreise landwirtschaftlicher Produkte / Methodology of the EC-Index of producer prices of agricultural products / Méthodologie de l'indice CE des prix à la production des produits agricoles / Metodologia dell'indice CE dei prezzi alla produzione dei prodotti agricoli / Methodologie van de EG-Index van producentenprijzen van landbouwprodukten</li> <li>● Metodologi for EF-Indekset over priser på driftsmidler / Methodologie des EG-Index der Preise der Betriebsmittel / Methodology of the EC-Index of the prices of the means of production / Méthodologie de l'indice CE des prix des moyens de production / Metodologia dell'indice CE dei prezzi dei mezzi di produzione / Methodologie van de EG-Index van prijzen van produktiemiddelen</li> <li>● Håndbog over landbrugsregnskaber / Handbuch zur Landwirtschaftlichen Gesamtrechnung / Handbook of Economic Accounts for Agriculture / Manuel des Comptes économiques agricoles / Manuale dei conti economici dell'agricoltura / Handboek van de landbouwrekeningen</li> </ul>	1968-1975	—

\* For de foregående år se 1976-udgaverne / \* Für die vorhergehenden Jahre siehe Ausgaben 1976 / \* For the previous years see editions of 1976 / \* Pour les années précédentes voir éditions 1976 / \* Per gli anni precedenti vedi edizioni 1976 / \* Voor de voorgaande jaren zie uitgaven 1976.

**DE EUROPÆISKE FÆLLESSKABERS STATISTISKE KONTOR  
STATISTISCHES AMT DER EUROPÄISCHEN GEMEINSCHAFTEN  
STATISTICAL OFFICE OF THE EUROPEAN COMMUNITIES  
OFFICE STATISTIQUE DES COMMUNAUTÉS EUROPÉENNES  
ISTITUTO STATISTICO DELLE COMUNITÀ EUROPEE  
BUREAU VOOR DE STATISTIEK DER EUROPESE GEMEENSCHAPPEN**

**A. Dornonville de la Cour**    **Generaldirektør / Generaldirektor / Director General  
Directeur général / Direttore generale / Directeur-generaal**

**G.W. Clarke**    **Konsulent / Berater / Adviser / Conseiller / Consigliere / Adviseur**

**N. Ahrendt**    **Assistent / Assistent / Assistant / Assistant / Assistente / Assistent**

**Direktører / Direktoren / Directors / Directeurs / Direttori / Directeuren :**

**G. Bertaud**    **Statistiske metoder, databehandling  
Statistische Methoden, Informationswesen  
Statistical methods and processing of data  
Méthodologie statistique, traitement de l'information  
Metodologia statistica, trattamento dell'informazione  
Methodologie van de statistiek, informatieverwerking**

**V. Paretti**    **Almindelige statistikker og nationalregnskaber  
Allgemeine Statistik und Volkswirtschaftliche Gesamtrechnung  
General statistics and national accounts  
Statistiques générales et comptes nationaux  
Statistiche generali e conti nazionali  
Algemene statistiek en nationale rekeningen**

**D. Harris**    **Befolknings- og socialstatistik  
Bevölkerungs- und Sozialstatistik  
Demographic and social statistics  
Statistiques démographiques et sociales  
Statistiche demografiche e sociali  
Sociale en bevolkingsstatistiek**

**S. Louwes**    **Landbrugs-, skovbrugs- og fiskeristatistik  
Statistik der Landwirtschaft, Forstwirtschaft und Fischerei  
Agriculture, forestry and fisheries statistics  
Statistiques de l'agriculture, des forêts et des pêches  
Statistiche dell'agricoltura, delle foreste e della pesca  
Landbouw-, bosbouw- en visserijstatistiek**

**H. Schumacher**    **Industri- og miljøstatistik  
Industrie- und Umweltstatistik  
Industrial and environmental statistics  
Statistiques de l'industrie et de l'environnement  
Statistiche dell'industria e dell'ambiente  
Industrie- en milieustatistiek**

**S. Ronchetti**    **Statistik vedrørende forbindelser med tredjelande, transport og servicestatistik  
Statistik der Außenbeziehungen, Verkehrs- und Dienstleistungsstatistik  
External relations, transport and services statistics  
Statistiques des relations extérieures, transports et services  
Statistiche delle relazioni esterne, trasporti e dei servizi  
Statistiek van buitenlandse betrekkingen, vervoer en dienstverlening**

Europæiske Fællesskaber – Kommission  
Europäische Gemeinschaften – Kommission  
European Communities – Commission  
Communautés européennes – Commission  
Comunità europee – Commissione  
Europese Gemeenschappen – Commissie

**Arealanvendelse og høstudbytte 1975 – 1977**  
**Bodennutzung und Erzeugung 1975 – 1977**  
**Land use and production 1975 – 1977**  
**Utilisation des terres et production 1975 – 1977**  
**Utilizzazione delle terre e produzione 1975 – 1977**  
**Bodemgebruik en produktie 1975 – 1977**

Luxembourg: Office des publications officielles des Communautés européennes

1979 – 121 p. – 21,0 x 29,7 cm

Landbrugsstatistik (grøn serie)  
Agrarstatistik (grüne Reihe)  
Agricultural statistics (green series)  
Statistiques agricoles (série verte)  
Statistica agraria (serie verde)  
Landbouwstatistiek (groene serie)

DA/DE/EN/FR/IT/NL

ISBN 92-825-0926-5

Kat./cat.: CA-25-78-485-6A-C

8FR 400	DKR 70,40	DM 25,40	FF 58
LIT 11 300	HFL 27,50	UKL 6.80	USD 13.40

Denne publikation er en opdatering af de talrækker, der er opført i den grønne serie 1977 »Arealanvendelse og høstudbytte«.

Del I om »arealanvendelsen« indeholder resultaterne for EUR 9 for årene 1958, 1965 og 1975 til 1977. Del II om »produktion af korn, bælgssæd, rodfrugter samt industriplanter« for EUR 9 er udvidet med statistikkerne over grønfoderproduktion. Det foreliggende hæfte omfatter tallene for de tre år 1975 til 1977 og tallene for grønfoderproduktionen for 1970 til 1977.

Diese Veröffentlichung ist eine Fortführung der in der grünen Reihe 1977 „Bodennutzung und Erzeugung“ wiedergegebenen Zahlenreihen.

Teil I über die „Bodennutzung“ enthält die Ergebnisse der EUR 9 für die Jahre 1958, 1965 und 1975 bis 1977.

Teil II über die „Erzeugung von Getreide, Hülsen- und Hackfrüchten sowie Handelsgewächsen“ der EUR 9 wird um die Statistiken über die Grünfuttererzeugung erweitert. Das vorliegende Heft umfaßt die Angaben von den drei Jahren 1975 bis 1977 und Angaben über die Grünfuttererzeugung von 1970 bis 1977.

This publication updates the statistical series published in the green series 1977 "Land use and production".

Part I concerning "Land use" contains results for EUR 9 for the years 1958, 1965 and 1975 to 1977. To Part II concerning the "production of cereals, dried pulses, root and industrial crops" in EUR 9 will be added statistics on production of green forage. The publication contains data for three years (1975 to 1977) except for the data on green forage which is for the years 1970 to 1977.

Cette publication est la mise à jour des données publiées dans la série verte de 1977 «Utilisation des terres et production».

La partie I relative à «l'utilisation des terres» contient les résultats EUR 9 pour les années 1958, 1965 et 1975 à 1977.

La partie II concerne la «production de céréales, légumes secs, plantes sarclées ainsi que de plantes industrielles» de l'EUR 9; elle est étendue aux statistiques sur la production des fourrages verts. La présente brochure comprend les données de trois années (1975 à 1977) ainsi que des données sur les fourrages verts pour les années 1970 à 1977.

La presente pubblicazione riporta l'aggiornamento dei dati pubblicati nella serie verde «Utilizzazione delle terre e produzione» del 1977.

La 1<sup>a</sup> parte, riguardante l'«utilizzazione delle terre», contiene i dati relativi ad EUR 9 per le annate 1958, 1965, 1975, 1976, 1977.

La 2<sup>a</sup> parte, riguardante la «produzione di cereali, leguminose da granella, piante sarciate e le coltivazioni industriali» di EUR 9, è integrata con le statistiche della produzione di foraggi verdi. Il presente fascicolo comprende i dati di tre annate (dal 1975 al 1977); per i foraggi verdi, i dati si riferiscono agli anni dal 1970 al 1977.

Deze publikatie is een voortzetting van de in de groene serie van 1977 gepubliceerde statistische reeksen „Bodemgebruik en produktie“.

Deel I, betreffende het „Bodemgebruik“, bevat de resultaten van EUR 9 voor de jaren 1958, 1965 en 1975 tot en met 1977.

Deel II, betreffende de „Produktie van granen, peulvruchten, hakvruchten en handelsgewassen“ van EUR 9, wordt uitgebreid met de statistieken over de groenvoederproduktie. In deze publikatie zijn de gegevens voor drie jaren (1975 tot en met 1977) opgenomen, behalve voor de groenvoederproduktie waarvan de gegevens op de jaren 1970 tot en met 1977 betrekking hebben.

**Salgs- og abonnementskontorer · Vertriebsbüros · Sales Offices  
Bureaux de vente · Uffici di vendita · Verkoopkantoren**

**Belgique - België**

*Moniteur belge — Belgisch Staatsblad*

Rue de Louvain 40-42 —  
Louvènsestraat 40-42  
1000 Bruxelles — 1000 Brussel  
Tél. 512 00 26  
CCP 000-2005502-27  
Postrekening 000-2005502-27

*Sous-dépôts — Agentschappen:*

Librairie européenne — Europese  
Boekhandel  
Rue de la Loi 244 — Wetstraat 244  
1040 Bruxelles — 1040 Brussel

**CREDOC**

Rue de la Montagne 34 - Bte 11 —  
Bergstraat 34 - Bus 11  
1000 Bruxelles — 1000 Brussel

**Danmark**

*J.H. Schultz — Boghandel*

Møntergade 19  
1116 København K  
Tlf. (01) 14 11 95  
Girokonto 200 1195

*Underagentur:*

Europa Bøger  
Gammel Torv 6  
Postbox 137  
1004 København K  
Tlf. (01) 14 54 32

**BR Deutschland**

*Verlag Bundesanzeiger*

Breite Straße — Postfach 10 80 06  
5000 Köln 1  
Tel. (0221) 21 03 48  
(Fernschreiber: Anzeiger Bonn  
8 882 595)  
Postscheckkonto 834 00 Köln

**France**

*Service de vente en France des publica-  
tions des Communautés européennes*

*Journal officiel*  
26, rue Desaix  
75732 Paris Cedex 15  
Tél. (1) 578 61 39 — CCP Paris 23-96

*Sous-agent*

D.E.P.P. — Maison de l'Europe  
37, rue des Francs-Bourgeois  
75004 Paris  
Tél.: 887 96 50

**Ireland**

*Government Publications*

Sales Office  
G.P.O. Arcade  
Dublin 1

or by post from

*Stationery Office*

Beggar's Bush  
Dublin 4  
Tel. 68 84 33

**Italia**

*Libreria dello Stato*

Piazza G. Verdi 10  
00198 Roma — Tel. (6) 8508  
Telex 62008  
CCP 1/2640

*Agenzia*

Via XX Settembre  
(Palazzo Ministero del tesoro)  
00187 Roma

**Grand-Duché  
de Luxembourg**

*Office des publications officielles  
des Communautés européennes*

5, rue du Commerce  
Boîte postale 1003 — Luxembourg  
Tél. 49 00 81 — CCP 19190-81  
Compte courant bancaire:  
BIL 8-109/6003/300

**Nederland**

*Staatsdrukkerij- en uitgeverijbedrijf*

Christoffel Plantijnstraat, 's-Gravenhage  
Tel. (070) 62 45 51  
Postgiro 42 53 00

**United Kingdom**

*H.M. Stationery Office*

P.O. Box 569  
London SE1 9NH  
Tel. (01) 928 69 77, ext. 365  
National Giro Account 582-1002

**United States of America**

*European Community Information  
Service*

2100 M Street, N.W.  
Suite 707  
Washington, D.C. 20 037  
Tel. (202) 862 95 00

**Schweiz - Suisse - Svizzera**

*Librairie Payot*

6, rue Grenus  
1211 Genève  
Tél. 31 89 50  
CCP 12-236 Genève

**Sverige**

*Librairie C.E. Fritze*

2, Fredsgatan  
Stockholm 16  
Postgiro 193, Bankgiro 73/4015

**España**

*Librería Mundi-Premsa*

Castelló 37  
Madrid 1  
Tel. 275 46 55

**Andre lande · Andere Länder · Other countries · Autres pays · Altri paesi · Andere landen**

Kontoret for De europæiske Fællesskabers officielle Publikationer · Amt für amtliche Veröffentlichungen der Europäischen Gemeinschaften · Office for Official Publications of the European Communities · Office des publications officielles des Communautés européennes · Ufficio delle pubblicazioni ufficiali delle Comunità europee · Bureau voor officiële publikaties der Europese Gemeenschappen

Luxembourg 5, rue du Commerce Boîte postale 1003 Tél. 49 00 81 · CCP 19 190-81 Compte courant bancaire BIL 8-109/6003/300



BFR 400

DKR 70,40

DM 25,40

FF 58

LIT 11 300

HFL 27,50

UKL 6.80

USD 13.40



KONTORET FOR DE EUROPÆISKE FÆLLESSKABERS OFFICIELLE PUBLIKATIONER  
AMT FÜR AMTLICHE VERÖFFENTLICHUNGEN DER EUROPÄISCHEN GEMEINSCHAFTEN  
OFFICE FOR OFFICIAL PUBLICATIONS OF THE EUROPEAN COMMUNITIES  
OFFICE DES PUBLICATIONS OFFICIELLES DES COMMUNAUTÉS EUROPÉENNES  
UFFICIO DELLE PUBBLICAZIONI UFFICIALI DELLE COMUNITÀ EUROPEE  
BUREAU VOOR OFFICIËLE PUBLIKATIES DER EUROPESE GEMEENSCHAPPEN

ISBN 92-825-0926-5

Boîte postale 1003 – Luxembourg

Kat./cat.: CA-25-78-485-6A-C